quarto de banho privativo,dois quartos,um quarto de banho,um sanitário,duas varandas com a área de nove vírgula oitenta metros quadrados e um lugar de garagem na cave do edifício com a área de quinze vírgula setenta metros quadrados, a que corresponde a percentagem de quatro vírgula zero oito por cento do valor total do prédio.

Fracção AG-Uma habitação do tipo "T2" sita no quinto andar centro frente,com entrada pela rua 15,nº 56 com a área de noventa e três vírgula sessenta metros quadrados,composta por hall de entrada,vestíbulo,cozinha,sala comum,marquise,dois quartos,dois quartos de banho,um arrumos,e uma varanda com a área de cinco vírgula trinta e seis metros quadrados,e um lugar de garagem e um arrumos na sub-cave do edifício com as áreas de dezoito vírgula setenta e dois vírgula oitenta metros quadrados respectivamente,a que corresponde a percentagem de três vírgula vinte e cinco por cento do valor total do prédio.

Zonas comuns-Constituem zonas comuns de todas as fracções o solo,cobertura,infraestruturas,superestruturas e demais partes do edifício definidas na legislação em vigôr,nomeadamente o CÒDIGO CIVIL.

São ainda comuns a todas as fracções as despesas com a manutenção e limpeza da caixa de escadas e aparcamento.

Santa Maria da Feira,06 de Junho de 2001

Certifico que esta _____ cópia está
...inal arquivado nesta Repartição, no
...º _____ de _____ /
M.

CÂMARA MUNICIPAL DE STA. MARIA DA FEIRA

DEPARTAMENTO DE ADMINISTRAÇÃO URBANÍSTICA

PLANTA TOPOGRÁFICA Nº 1529 / 90 **Escala** 1/5000

REQUERENTE CONSTRUÇÕES FERREIRA & FONTES, LDA. Visto 14/5/90

NATUREZA DA OBRA CONSTRUÇÃO DE EDIFÍCIO - ALVARÁ Nº 22/92

LUGAR PORTELA **FREGUESIA** PAÇOS DE BRANDÃO O Director de Departamento

OBSERV. 1 — A obra que se projecta deve ser implantada com rigor e a carmim nesta planta topográfica. Também deverão ser marcados os limites da propriedade e os nomes dos confrontantes.

2 — A Câmara Municipal não se responsabiliza pela actualização da presente planta topográfica, devendo a mesma ser efectuada aquando da apresentação do projecto em causa.

3 - Esta planta topográfica é válida pelo prazo de um ano.





- Reserva agrícola nacional - R.A.N.
- Reserva ecológica nacional - R.E.N.
- Domínio público hídrico
- Albufeira de Crestuma-Lever
- Estradas nacionais
- Auto-estrada
- Caminho de ferro
- Rede de Gás
- Linhas de alta tensão - L.A.T.
- 221 Concessões mineiras
- Marcos geodésicos
- Monumentos nacionais
- (45) Pedreiras

PLANO DIRECTOR MUNICIPAL

C.M. FEIRA

CARTA DE CONDICIONANTES

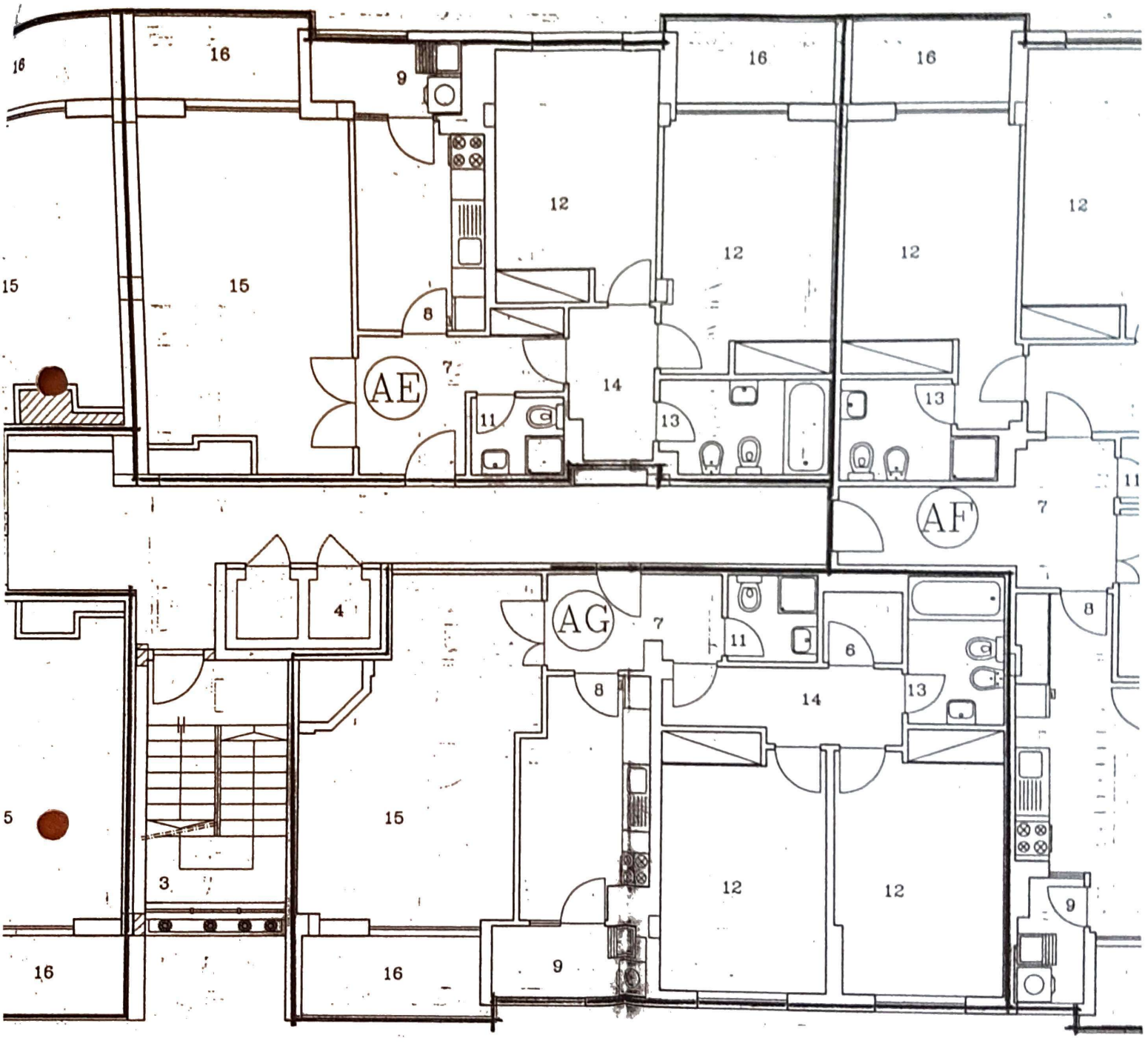

Planta do 5ºandar

Certifico que esta ____ cópia está conforme
original arquivado nesta Repartição, no proc
nº ____ de ____/____/____
Sta. Mª Feira, ____/____/____
O Departamen

4/

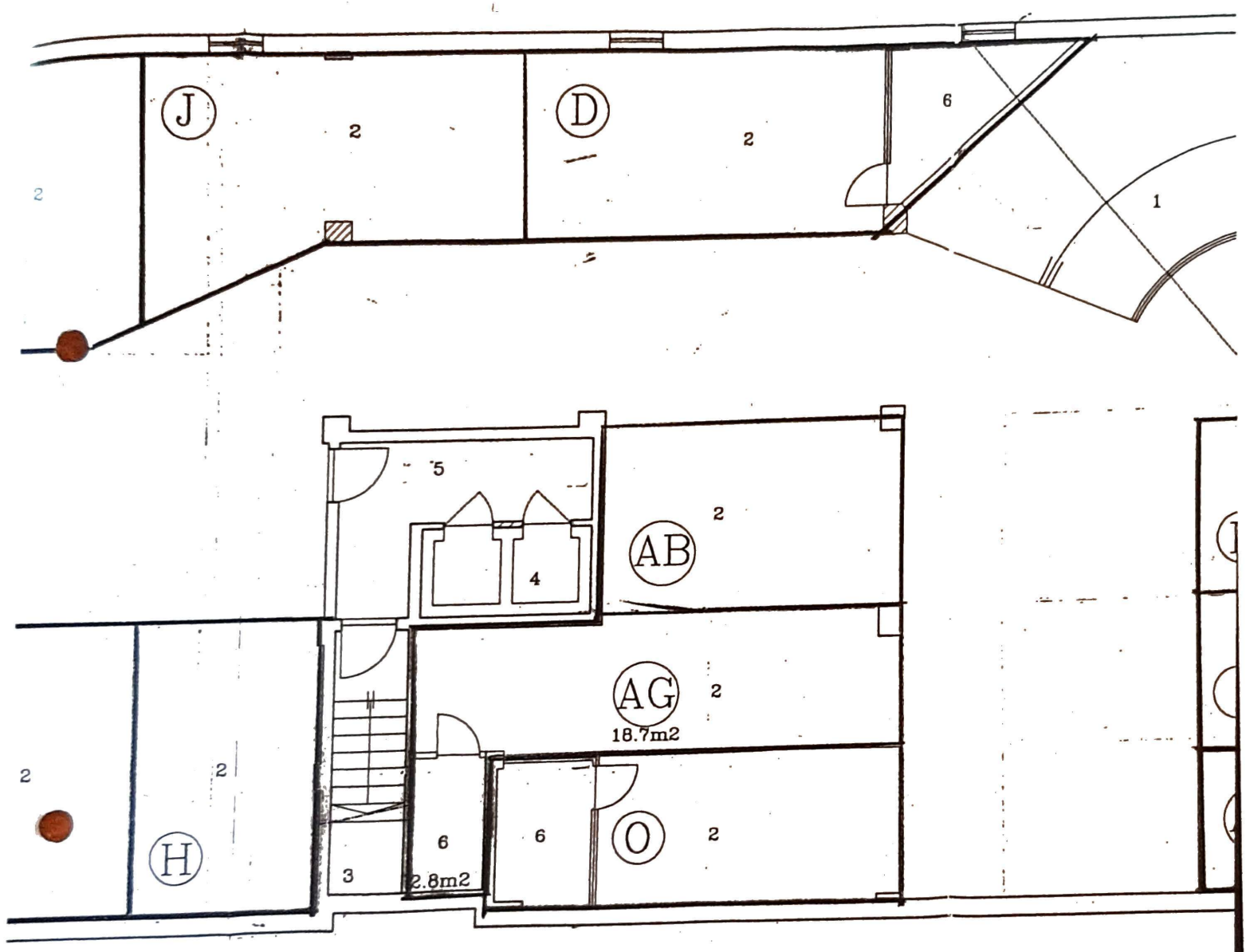

Planta da sub-cave

...ro que esta ____ cópia está ...
...uivado nesta Repartição ...
de ____
...Feira, ...