Planta 01 R/C
1:100

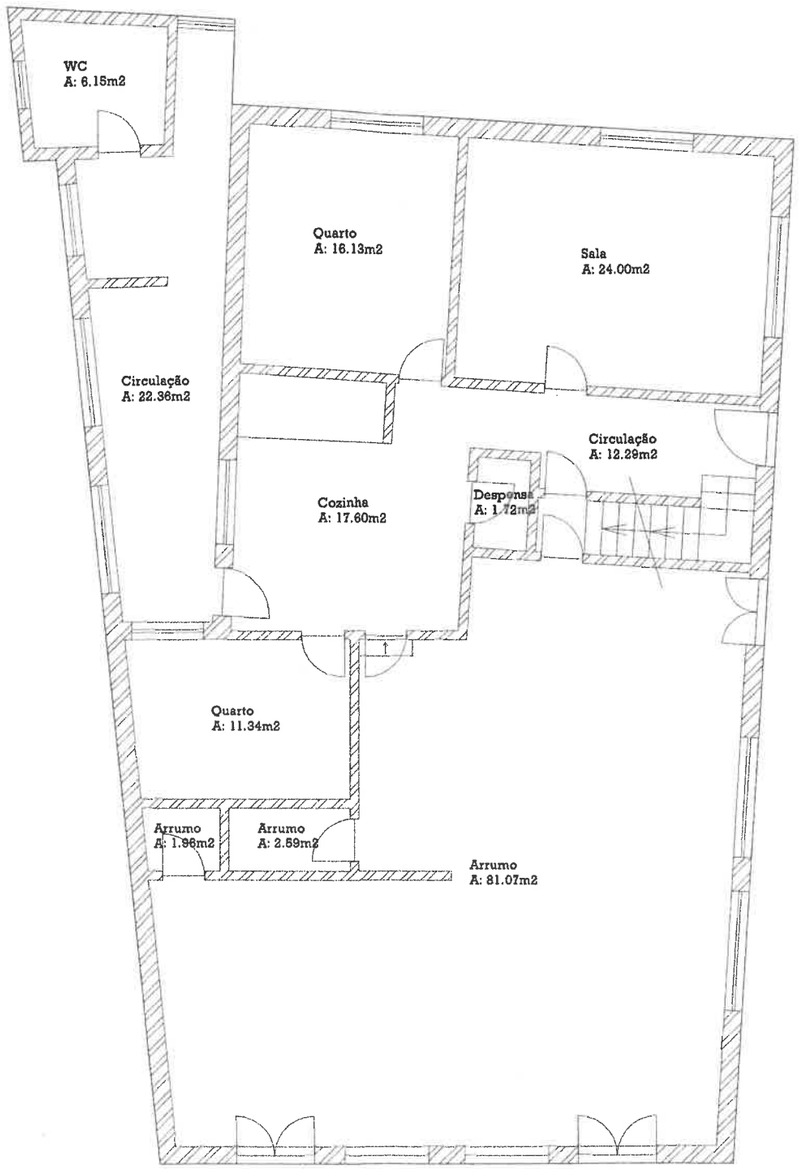

Planta 01 Andar
1:100

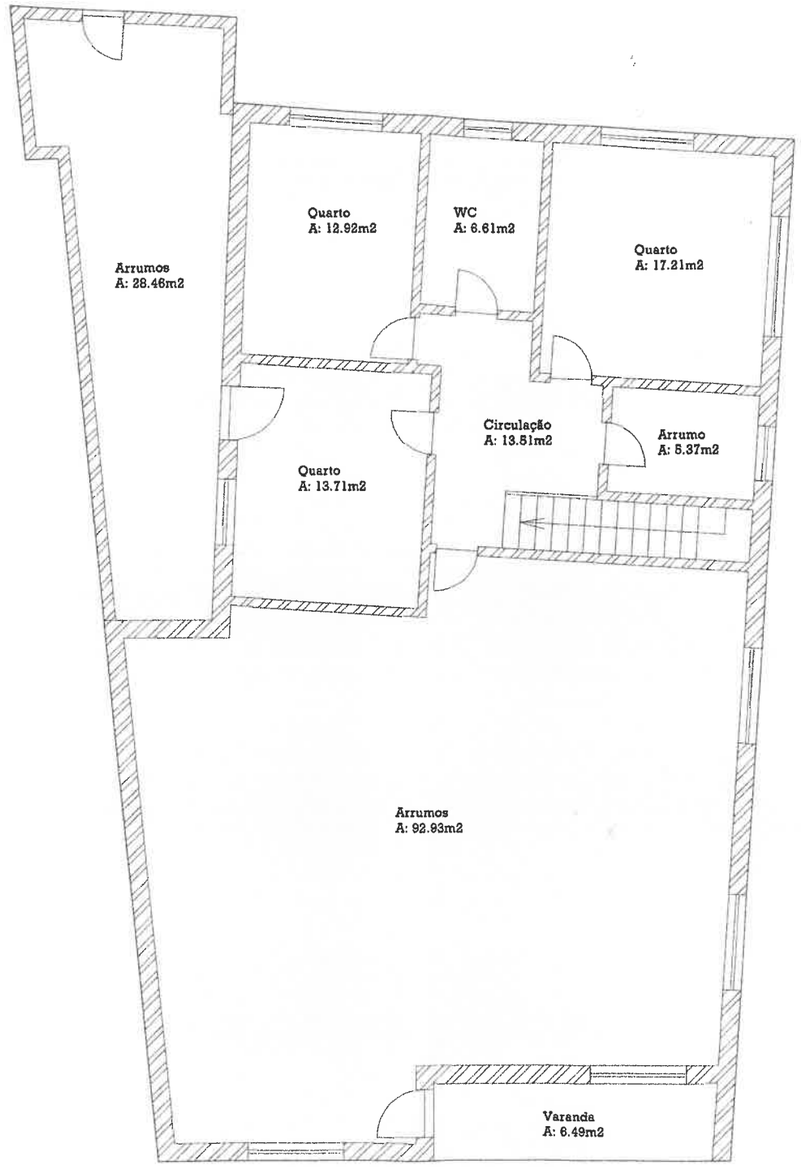

52 Afectação	53 N.º pisos	54 Tipologia/ N.º de Divisões	55 Área Total do Terreno	56 Área do Terreno integrante da Fracção	57 Área de implantação do predio	58 Área Bruta de Construção	59 Área Bruta Dependente	60 Área Bruta Privativa	61 Permilagem da Fracção
Habitação	3	7	704.00m2	-	320.84m2	580.72m2	399.80m2	180.92m2	--

LOCAL:
Rua das Almas, n.º 462
Travessa do Canavai
Aguada de Cima

REQUERENTE:
António Augusto Santiago

ID: 25094

FASE: -

OPERAÇÃO:
RETIFICAÇÃO DE ÁREAS - URBANO 1241 - REGISTO 741

TÉCNICO: AF

DESIGNAÇÃO: Plantas 2

DESENHO N.º: 002

ESCALA: 1/100

DATA: Nov. 2025

Planta 01 Cave
1:100

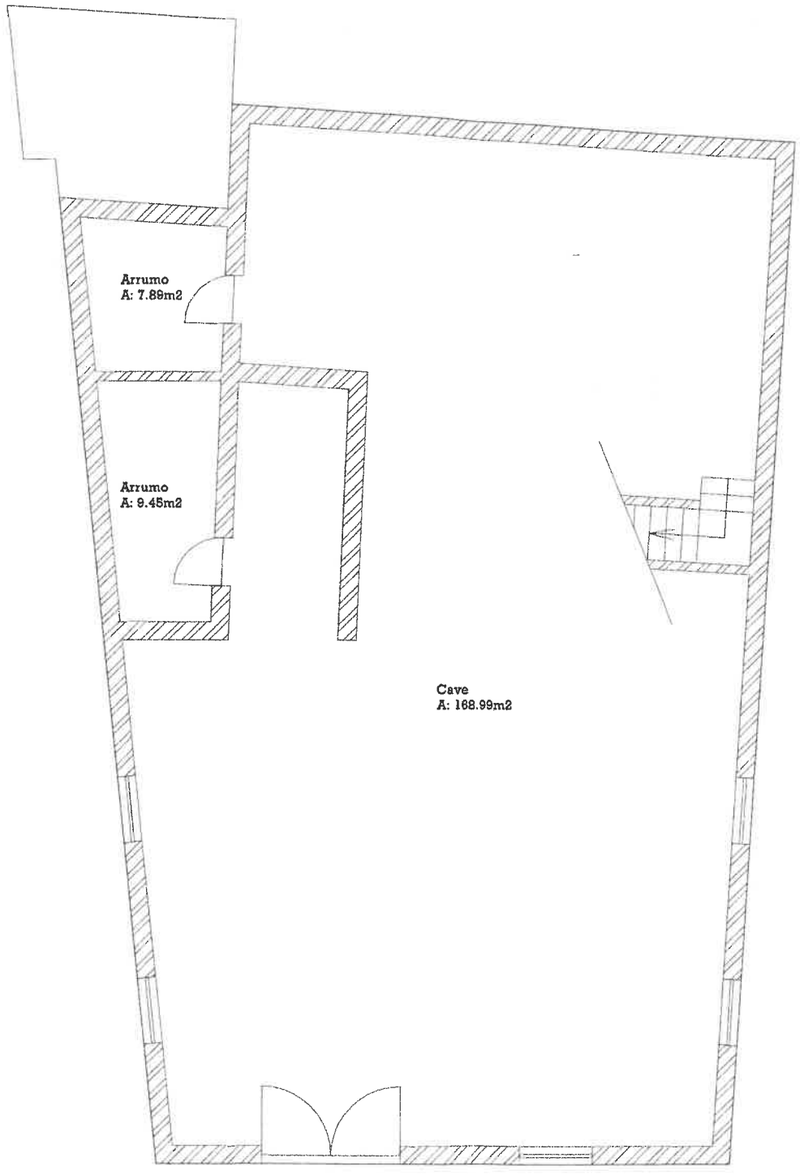

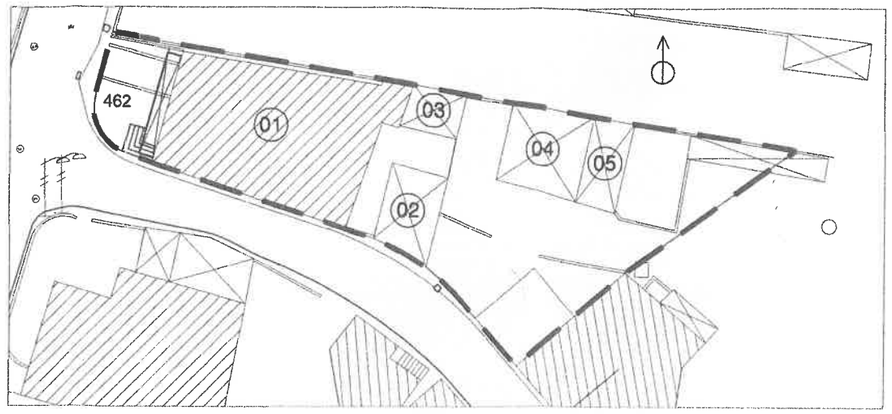

Planta 03
1:100

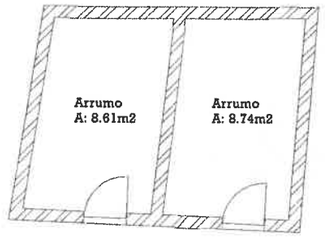

Planta 04 e 05
1:100

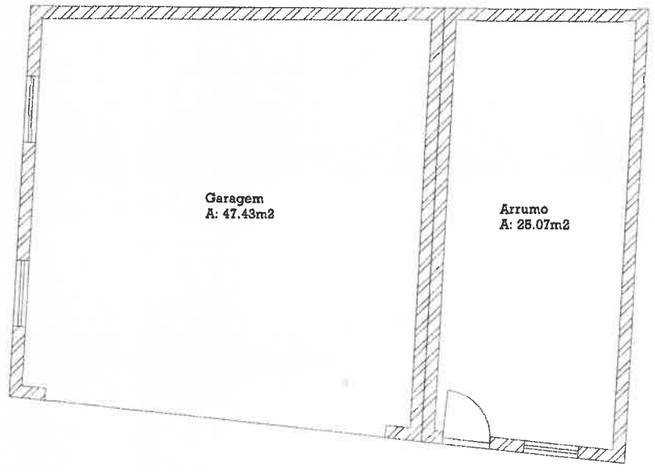

Planta 02
1:100

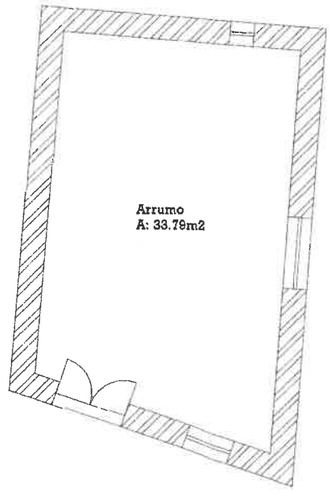

52 Afectação	53 N.º pisos	54 Tipologia/ N.º de Divisões	55 Área Total do Terreno	56 Área do Terreno Integrante da Fracção	57 Área de implantação do predio	58 Área Bruta de Construção	59 Área Bruta Dependente	60 Área Bruta Privativa	61 Permilagem da Fracção
Habitação	3	7	704.00m2	-	320.84m2	580.72m2	399.80m2	180.92m2	--

LOCAL:
Rua das Almas, n.º 462
Travessa do Canavai
Aguada de Cima

REQUERENTE:
António Augusto Santiago

ID: 25094

FASE: -

OPERAÇÃO: RETIFICAÇÃO DE ÁREAS - URBANO 1241 - REGISTO 741

TÉCNICO: AF

DESIGNAÇÃO: Plantas 1

ESCALA: 1/100

DATA: Nov. 2025

DESENHO N.º: 001