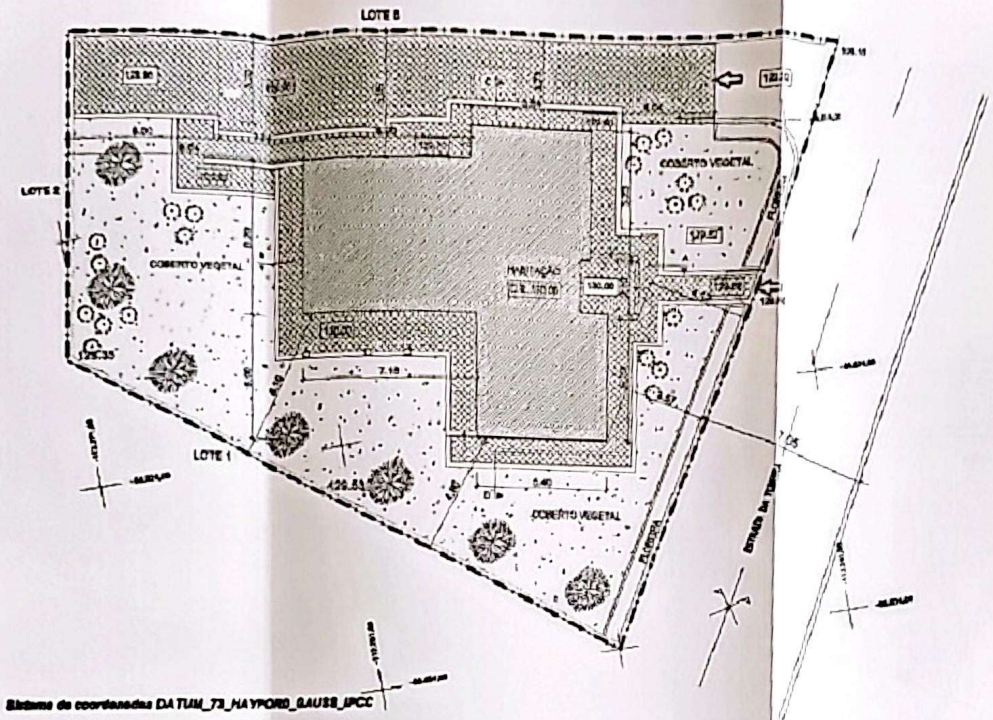

QUADRO SINÓPTICO

ÁREA DO TERRENO	570,0 m2
ÁREA DE IMPLANTAÇÃO (habitação)	105,96 m2
ÁREA TOTAL DE IMPLANTAÇÃO	105,95 m2
ÁREA BRUTA DE CONSTRUÇÃO TOTAL	211,92 m2
ÁREA ÚTIL	190,73 m2
ÁREA HABITÁVEL	114,86 m2
SUPERFÍCIE DE PAVIMENTOS CONSTRUÇÃO	227,61 m2
SUPERFÍCIE DE PAVIMENTOS EXTERIORES	180,60 m2
SUPERFÍCIE IMPERMEÁVEL	286,56 m2
VOLUME TOTAL DE CONSTRUÇÃO	593,40 m3
COEFICIENTE VOLUMÉTRICO	1,04 m3/m2
ÍNDICE DE CONSTRUÇÃO BRUTO	37 %
ÍNDICE DE OCUPAÇÃO	18 %
ÍNDICE DE PERMEABILIDADE	49,72 %
Nº DE PISOS ACIMA DA C. S.	2
Nº DE PISOS ABAIXO DA C. S.	0
CERCEA (cota de soleira à estéira da cobertura)	8,50 m
Nº DE FOGOS	1
ESTACIONAMENTO	2

LEGENDA

- LIMITE DO TERRENO
  FREGUESIA DA TERRUGEM, CONCELHO DE SINTRA
- POLIGONO DE BASE PARA A CONSTRUÇÃO
- IMPLANTAÇÃO DA CONSTRUÇÃO
- LADRILHO/TIJOLEIRA
- COBERTO VEGETAL
- 329,85 COTA DE SOLEIRA PROPOSTA
- 329,65 COTA MODAL DA VIA PÚBLICA NO ACESSO AO TERRENO
- PONTO DE ENTRADA DA VIA PÚBLICA PARA O TERRENO

FICHA TÉCNICA DE HABITAÇÃO

Requer: José Carlos Rocha Pires

Local: Rua dos Girassois, Lote 6, Bolembre 2705-533
União de freguesias de São João das Lampas e Terrugem

OB/50/2010
L.U.nº 272/11, de 29 março
MAIO 2017

PLANTA DE IMPLANTAÇÃO DO EDIFICIO
Esc:1/200

Anexo nº 1

Digitalizada com CamScanner

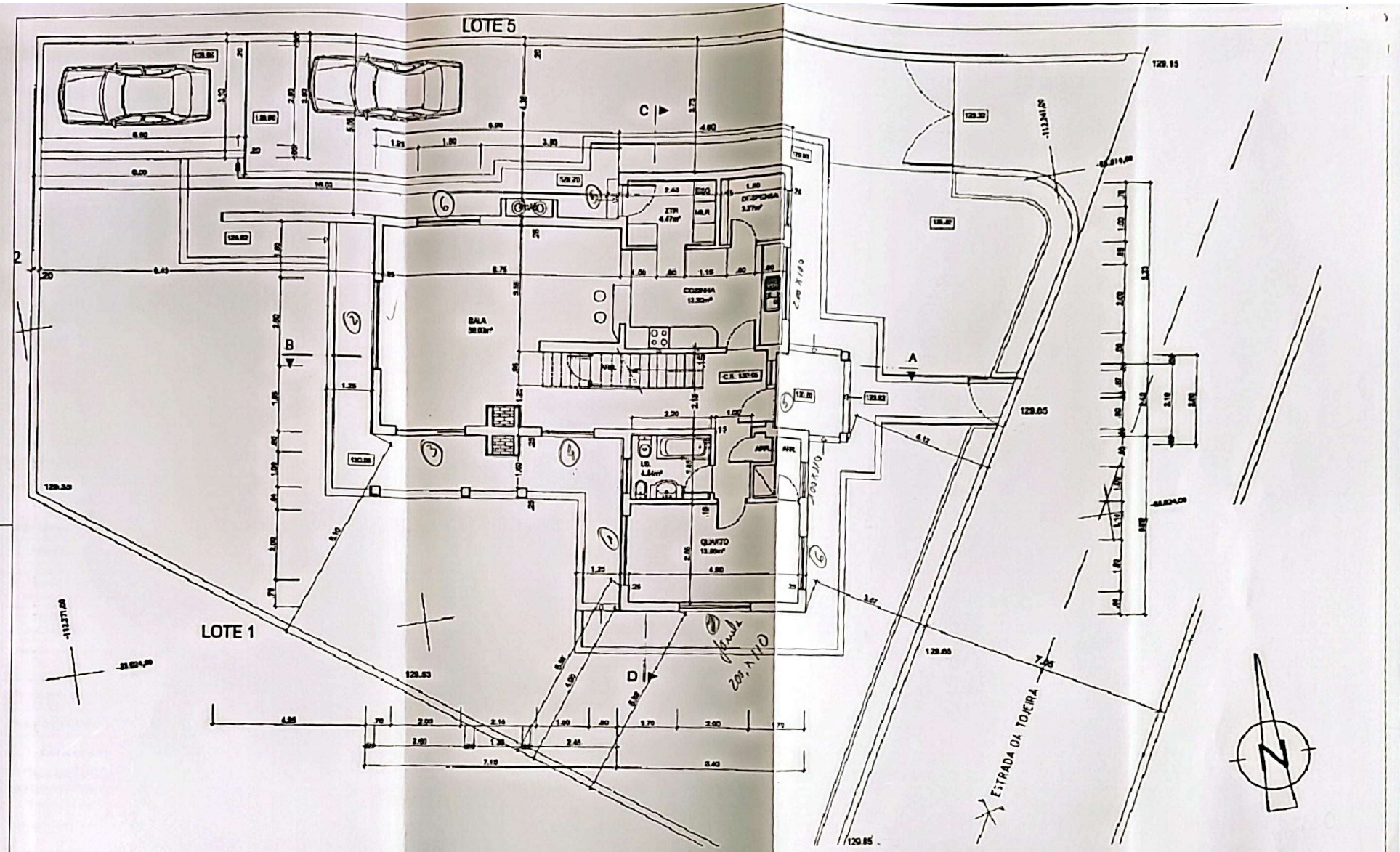

FICHA TÉCNICA DE HABITAÇÃO

Requer: José Carlos Rocha Pires

Local: Rua dos Girassois, Lote 6, Bolembre 2705-533
União de freguesias de São João das Lampas e Terrugem

OB/50/2010
L.U.nº 272/11, de 29 março
MAIO 2017

PLANTA SIMPLIFICADA DO PISO DA ENTRADA
Esc:1/100

Anexo nº 2

Digitalizada com CamScanner

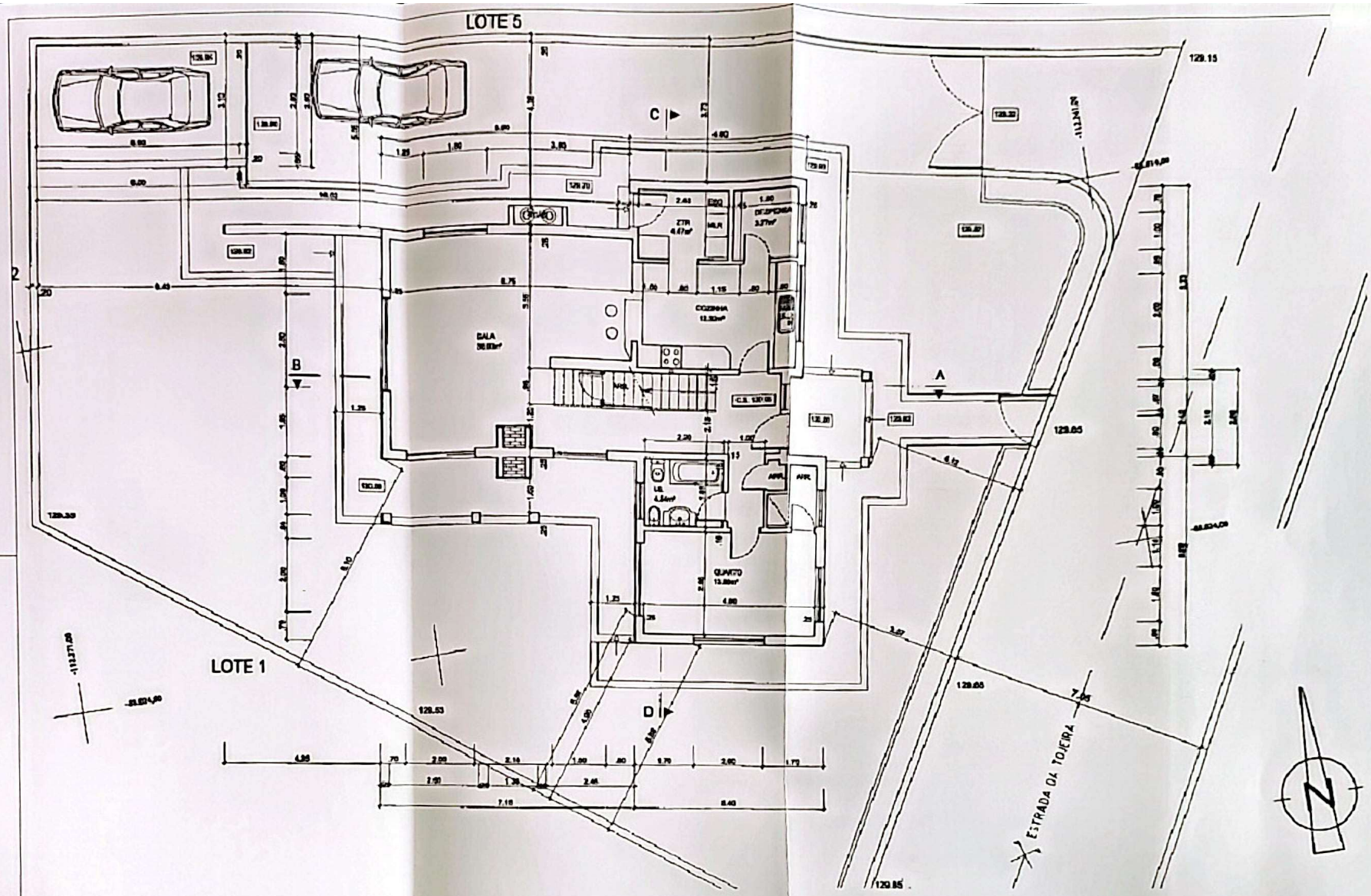

FICHA TÉCNICA DE HABITAÇÃO

Requer: José Carlos Rocha Pires

Local: Rua dos Girassois, Lote 6, Bolembre 2705-533
União de freguesias de São João das Lampas e Terrugem

OB/50/2010
L.U.nº 272/11, de 29 março
MAIO 2017

PLANTA SIMPLIFICADA DA HABITAÇÃO – PISO 0
Esc:1/100

Anexo nº 3

Digitalizada com CamScanner

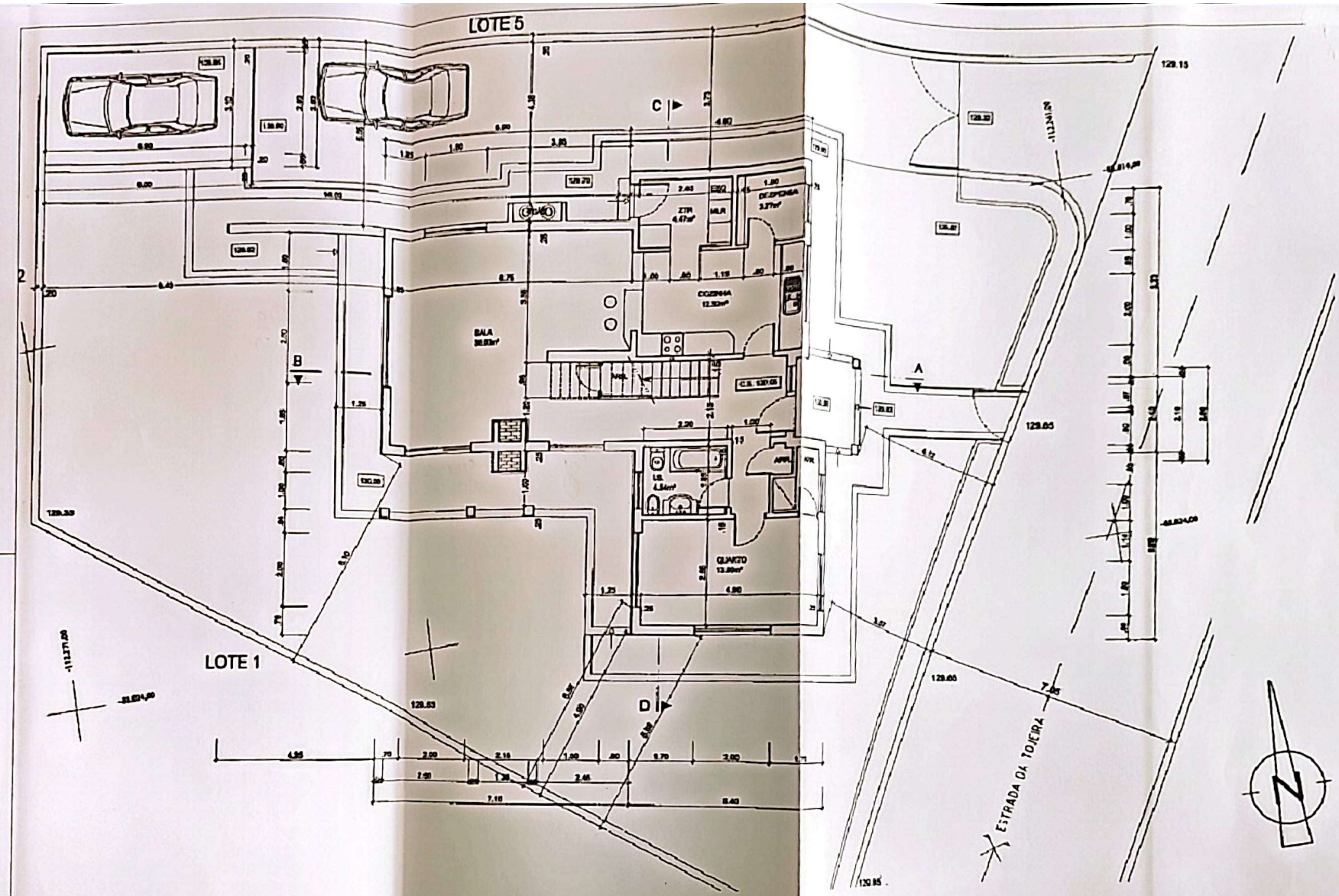

FICHA TÉCNICA DE HABITAÇÃO

Requer: José Carlos Rocha Pires

Local: Rua dos Girassois, Lote 6, Bolembre 2705-533
União de freguesias de São João das Lampas e Terrugem

OB/50/2010
L.U.nº 272/11, de 29 março
MAIO 2017

PLANTA SIMPLIFICADA DA HABITAÇÃO – PISO 0
Esc:1/100

Anexo nº 3

Digitalizada com CamScanner

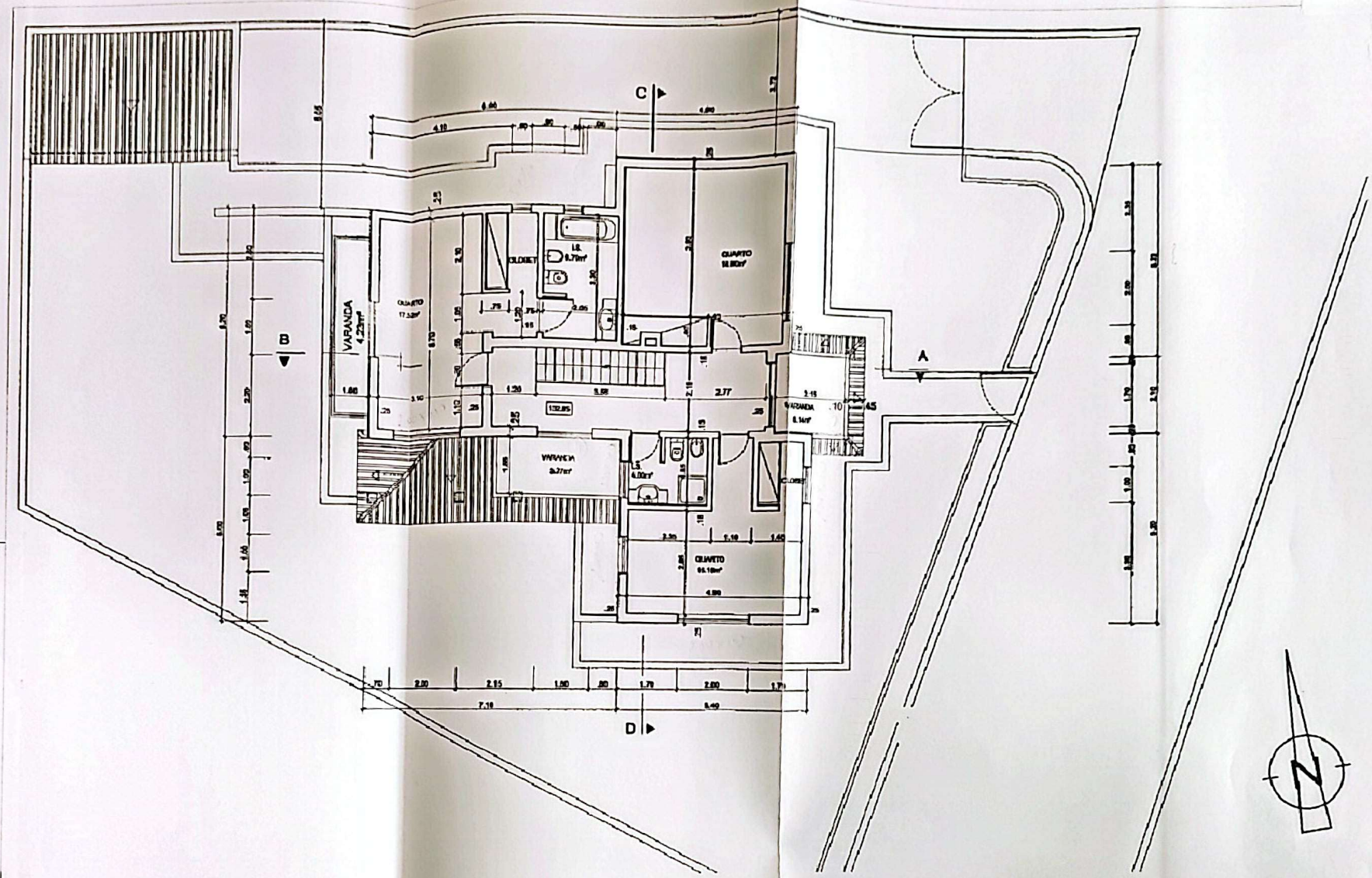

FICHA TÉCNICA DE HABITAÇÃO

Requer: José Carlos Rocha Pires

Local: Rua dos Girassois, Lote 6, Bolembre 2705-533
União de freguesias de São João das Lampas e Terrugem

OB/50/2010
L.U.nº 272/11, de 29 março
MAIO 2017

PLANTA SIMPLIFICADA DA HABITAÇÃO – PISO 1
Esc:1/100

Anexo nº 4

Digitalizada com CamScanner

PLANTA DO RÉS-DO-CHÃO

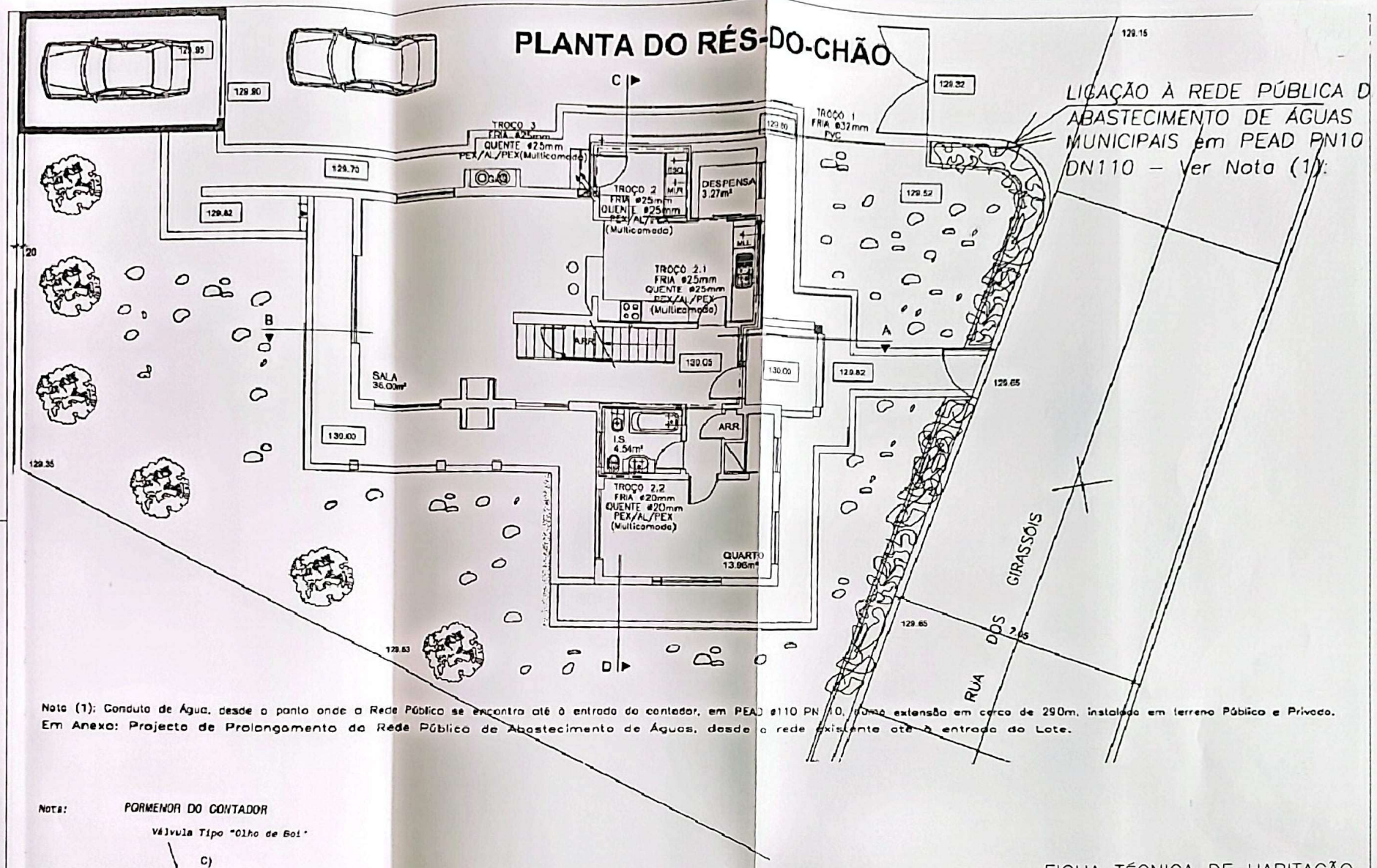

Nota (1): Conduto de Água, desde o ponto onde a Rede Pública se encontra até à entrada do contador, em PEAD ø110 PN 10, numa extensão em cerca de 290m, instalado em terreno Público e Privado.
Em Anexo: Projecto de Prolongamento da Rede Público de Abastecimento de Águas, desde a rede existente até à entrada do Lote.

Nota: PORMENOR DO CONTADOR



FICHA TÉCNICA DE HABITAÇÃO

Requer: José Carlos Rocha Pires

Local: Rua dos Girassois, Lote 6, Bolembre 2705-533
União de freguesias de São João das Lampas e Terrugem

OB/50/2010
L.U.nº 272/11, de 29 março
MAIO 2017

PLANTA SIMPLIFICADA DA REDE DE DISTRIBUIÇÃO DE ÁGUA – PISO 0
Esc:1/100

Anexo nº 5

Digitalizada com CamScanner

PLANTA DO 1.º ANDAR

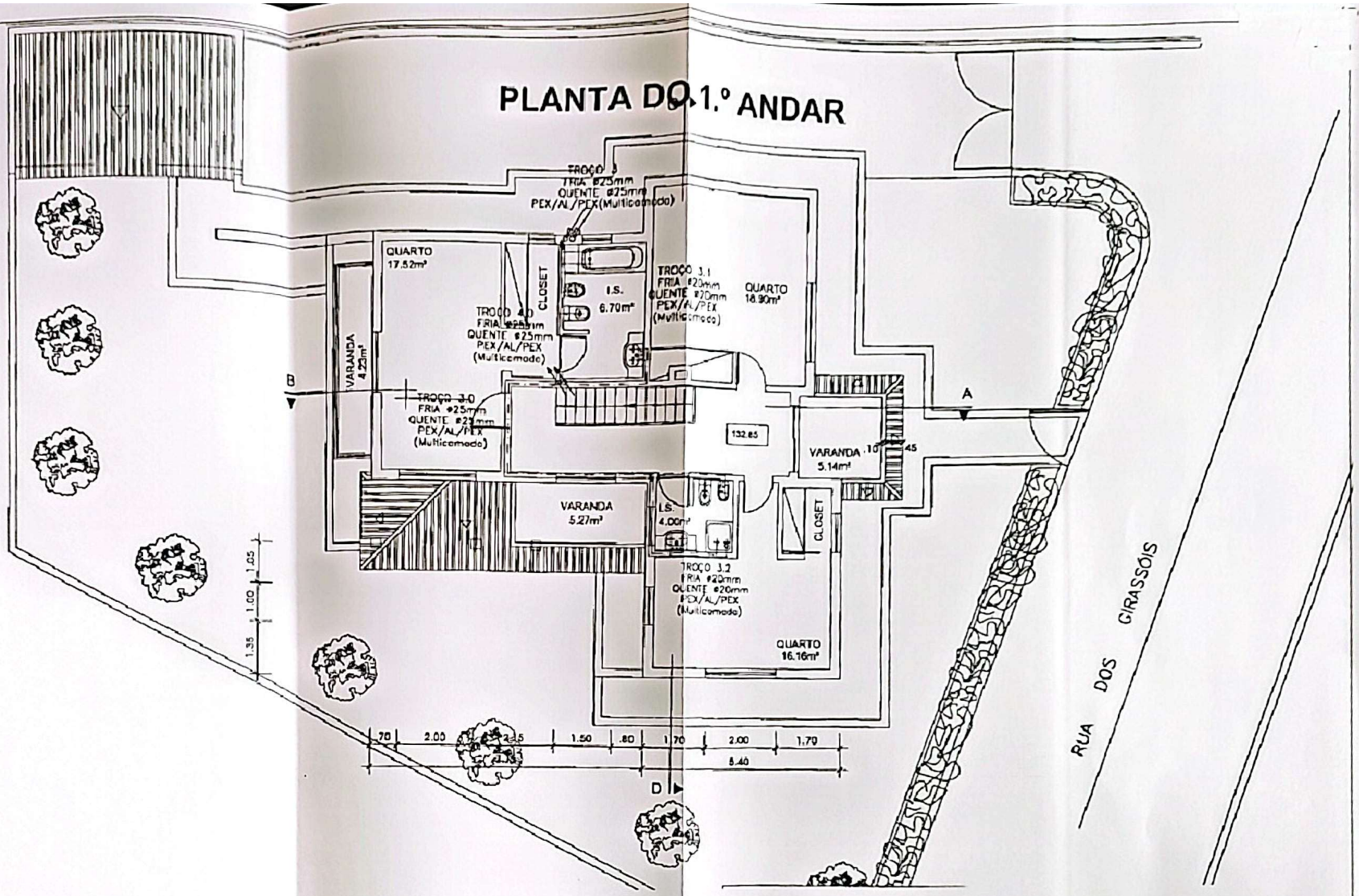

FICHA TÉCNICA DE HABITAÇÃO

Requer: José Carlos Rocha Pires

Local: Rua dos Girassois, Lote 6, Bolembre 2705-533
União de freguesias de São João das Lampas e Terrugem

OB/50/2010
L.U.nº 272/11, de 29 março
MAIO 2017

PLANTA SIMPLIFICADA DA REDE DE DISTRIBUIÇÃO DE ÁGUA – PISO 1
Esc:1/100

Anexo nº 6

Digitalizada com CamScanner

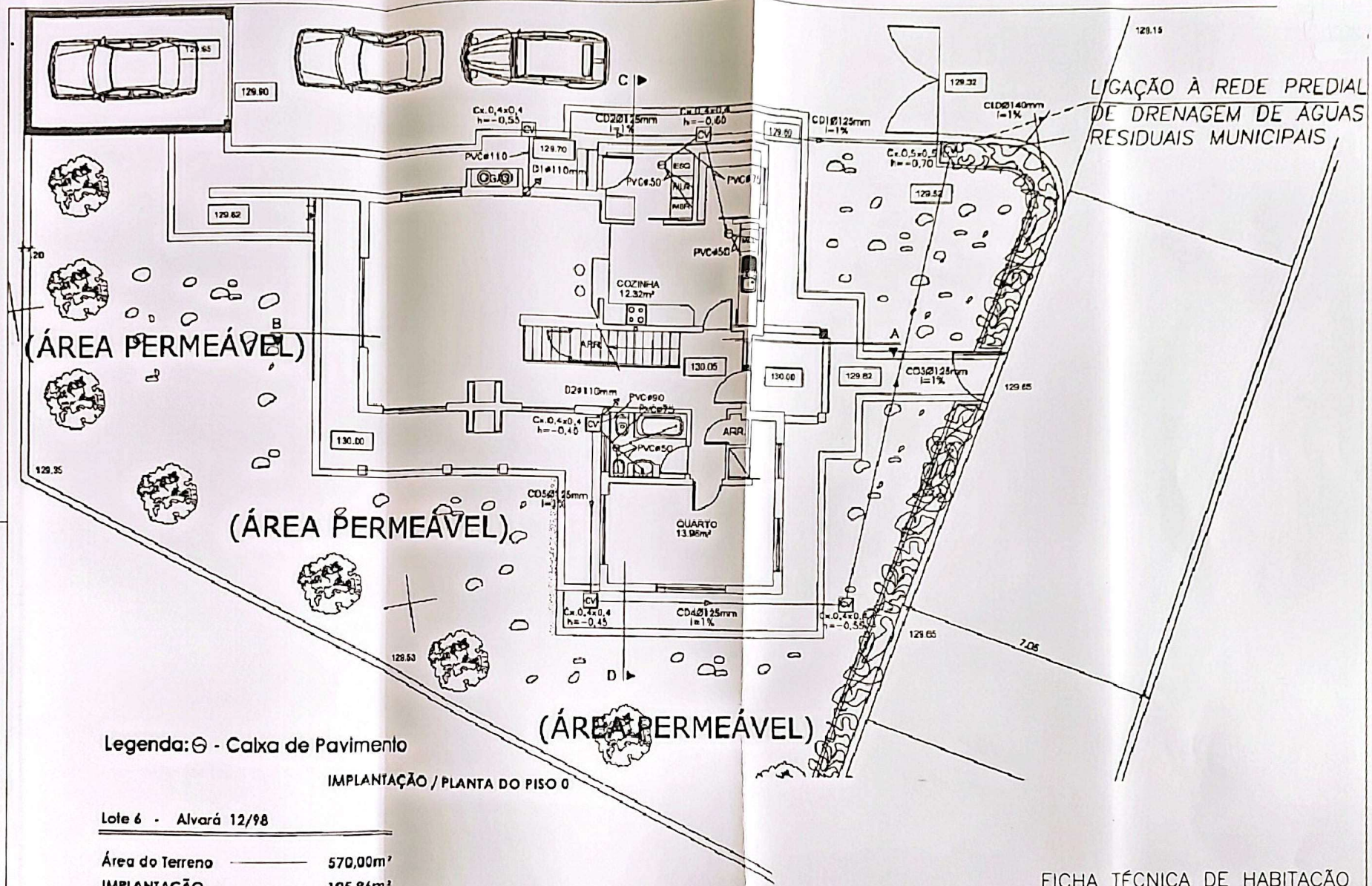

Legenda: ⊖ - Caixa de Pavimento

IMPLANTAÇÃO / PLANTA DO PISO 0

Lote 6 - Alvará 12/98

Área do Terreno	570,00m²
IMPLANTAÇÃO	105,96m²
Área de impermeabilização	345,00m²

Sistema de coordenadas DATUM_73_HAYFORD_GAUSS_IPCC

FICHA TÉCNICA DE HABITAÇÃO

Requer: José Carlos Rocha Pires

Local: Rua dos Girassois, Lote 6, Bolembre 2705-533
União de freguesias de São João das Lampas e Terrugem

OB/50/2010
L.U.nº 272/11, de 29 março
MAIO 2017

PLANTA SIMPLIFICADA DA REDE DE ESGOTOS - PISO 0
Esc:1/100

Anexo nº 7

Digitalizada com CamScanner

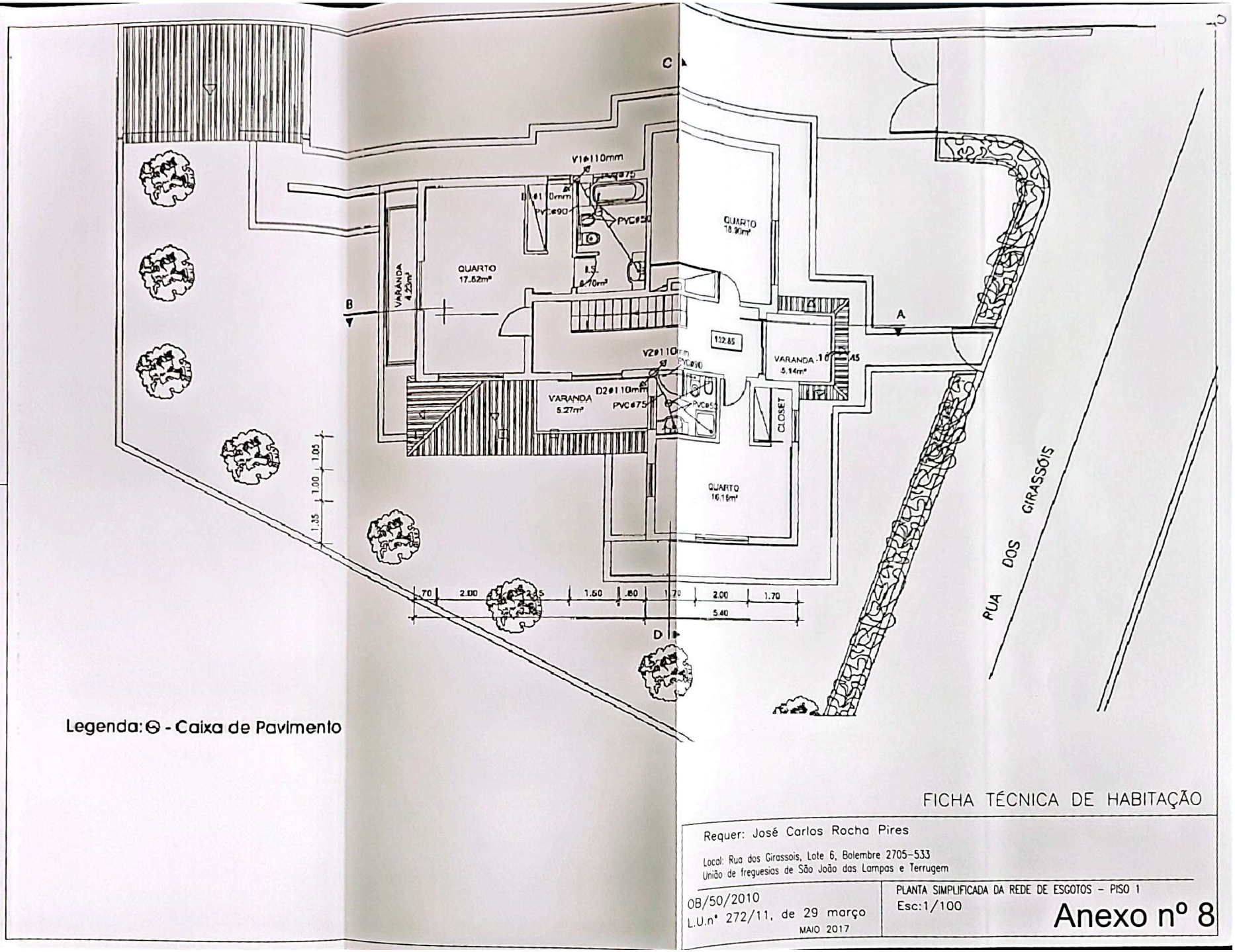

Legenda: ⊖ - Caixa de Pavimento

FICHA TÉCNICA DE HABITAÇÃO

Requer: José Carlos Rocha Pires

Local: Rua dos Girassois, Lote 6, Bolembre 2705-533
União de freguesias de São João das Lampas e Terrugem

OB/50/2010
L.U.nº 272/11, de 29 março
MAIO 2017

PLANTA SIMPLIFICADA DA REDE DE ESGOTOS - PISO 1
Esc:1/100

Anexo nº 8

Digitalizada com CamScanner

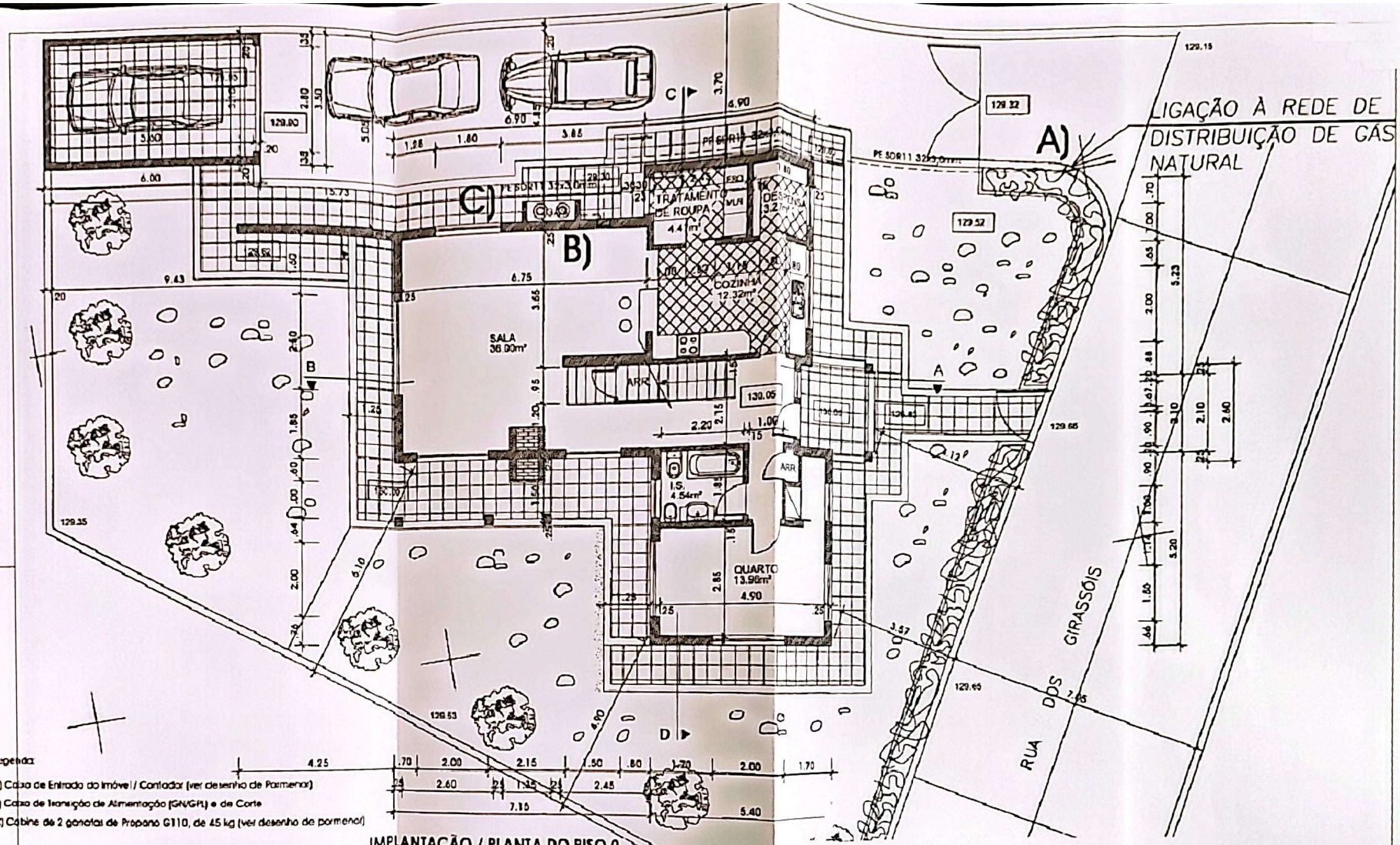

Legenda:

A) Caixa de Entrada do Imóvel / Contador (ver desenho de Pormenor)

B) Caixa de Transição de Alimentação (GN/GPL) e de Corte

C) Cabine de 2 garrafas de Propano G110, de 45 kg (ver desenho de pormenor)

IMPLANTAÇÃO / PLANTA DO PISO 0

Lote 6 - Alvará 12/98

Área do Terreno	**570,00m²**
IMPLANTAÇÃO	**105,96m²**
Área de Impermeabilização	**345,00m²**

Sistema de coordenadas DATUM_73_HAYFORD_GAUSS_IPCC

FICHA TÉCNICA DE HABITAÇÃO

Requer: José Carlos Rocha Pires

Local: Rua dos Girassois, Lote 6, Bolembre 2705-533
União de freguesias de São João das Lampas e Terrugem

OB/50/2010
L.U.nº 272/11, de 29 março
MAIO 2017

PLANTA SIMPLIFICADA DA REDE DE GÁS - IMPLANTAÇÃO
Esc:1/100

Anexo nº 9

Digitalizada com CamScanner

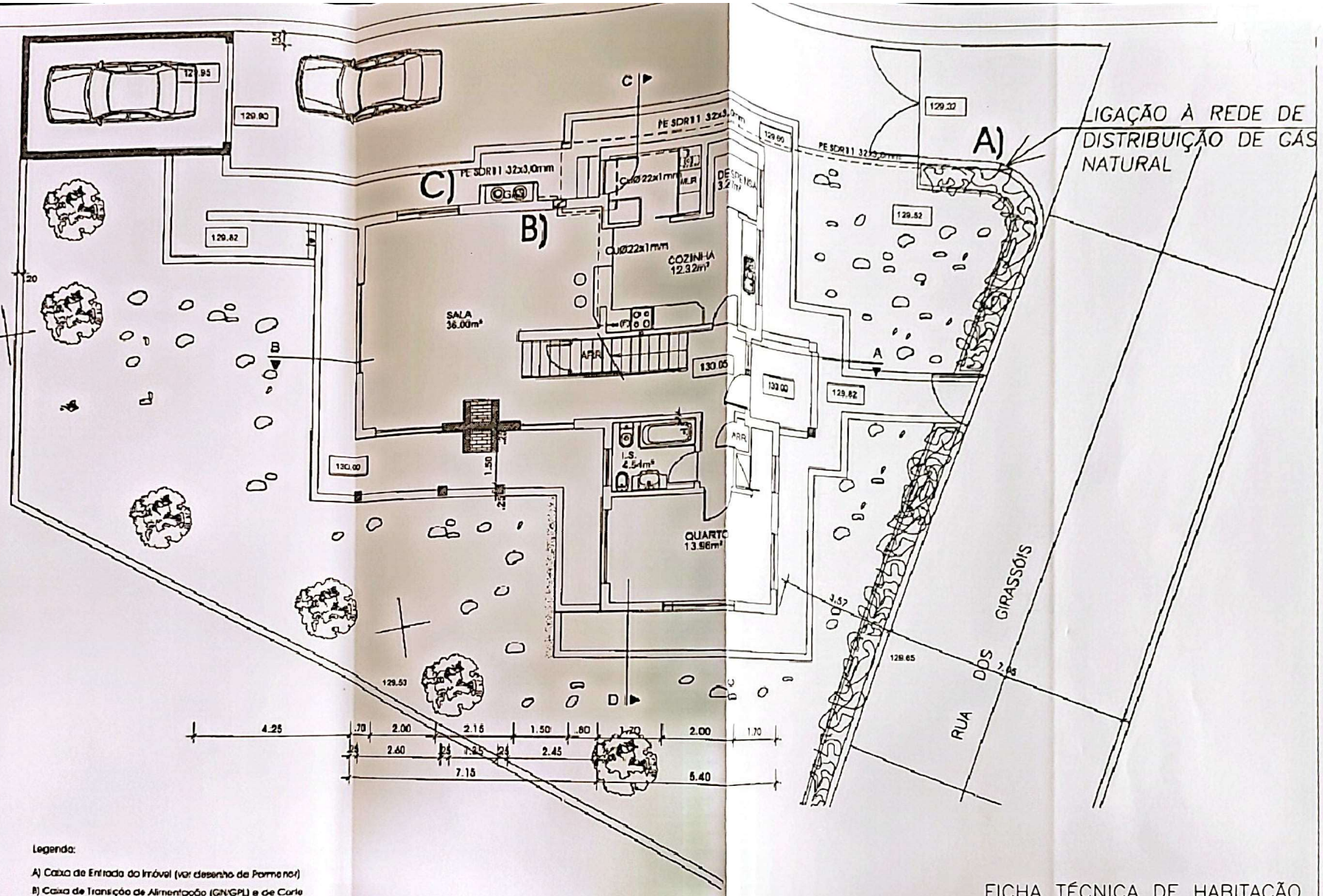

Legenda:

A) Caixa de Entrada do Imóvel (ver desenho de Pormenor)

B) Caixa de Transição de Alimentação (GN/GPL) e de Corte

C) Cabine de 2 garrafas de Propano G110, de 45 kg (ver desenho de pormenor)

FICHA TÉCNICA DE HABITAÇÃO

Requer: José Carlos Rocha Pires

Local: Rua dos Girassois, Lote 6, Bolembre 2705-533
União de freguesias de São João das Lampas e Terrugem

OB/50/2010
L.U.nº 272/11, de 29 março
MAIO 2017

PLANTA SIMPLIFICADA DA REDE DE GÁS - PISO 0
Esc:1/100

Anexo nº 10

Digitalizada com CamScanner

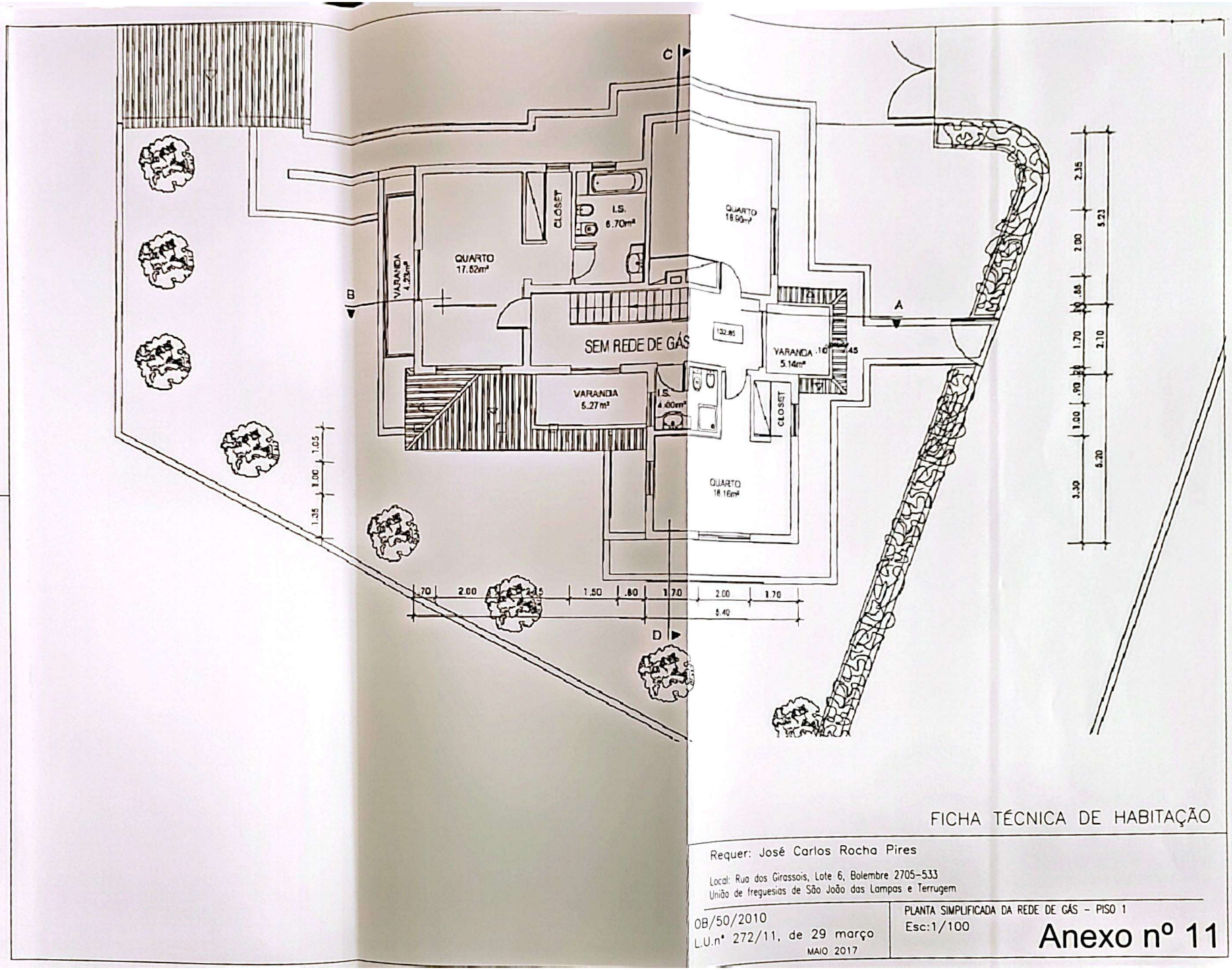

FICHA TÉCNICA DE HABITAÇÃO

Requer: José Carlos Rocha Pires

Local: Rua dos Girassois, Lote 6, Bolembre 2705-533
União de freguesias de São João das Lampas e Terrugem

OB/50/2010
L.U.nº 272/11, de 29 março
MAIO 2017

PLANTA SIMPLIFICADA DA REDE DE GÁS - PISO 1
Esc:1/100

Anexo nº 11

Digitalizada com CamScanner