



CÂMARA MUNICIPAL DE OVAR

PLANTAS DE LOCALIZAÇÃO ON-LINE

Planta Topográfica

Planta n.º: 51557/2017

Impressão: 1/9

Escala: 1:1 000

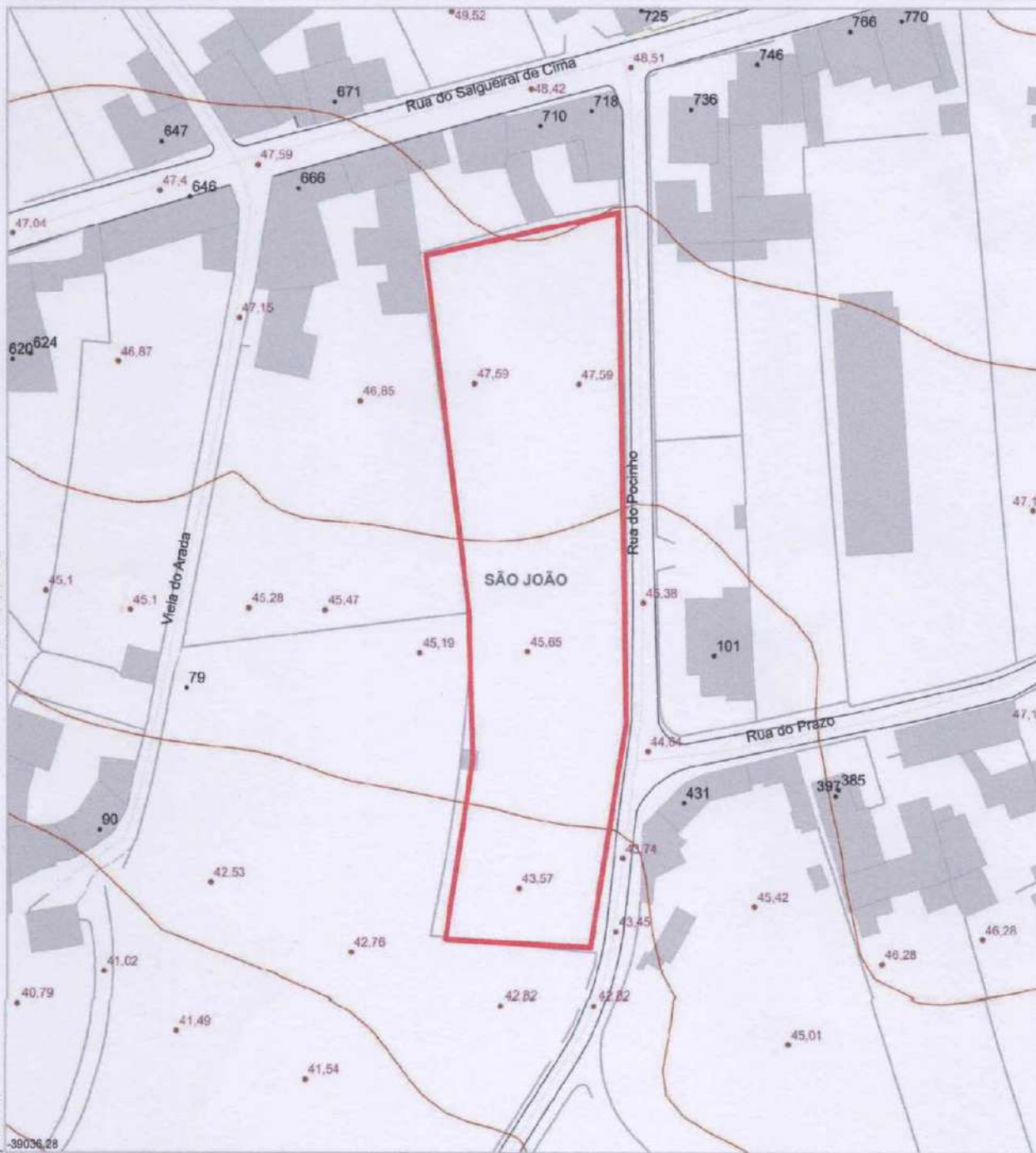
Data de Emissão: 06-11-2023

Requerente: 103766219

Morada :

Natureza :

Freguesia: SÃO JOÃO



A INFORMAÇÃO DISPONIBILIZADA NÃO DISPENSA A CONSULTA DOS DOCUMENTOS ORIGINAIS NEM A VERIFICAÇÃO DA SUA CONFORMIDADE PELOS TÉCNICOS DA CMO
VÁLIDA POR UM ANO
1-339688-16

Legenda:	Rodovias	Equipamentos	Eixos de Via
Limite Administrativo	Estrada de terra batida	Cemitério	Acesso a via rápida
Edificado	Estrada/rua	Desportivo ou recreativo	Estrada principal
Zonas Verdes	Via de apoio	Industrial/Tecnológico/Comércio	Estrada secundária
Campos de Jogos	Via para peões	Parque de campismo	Rua
		Porto / Marina / Doca	Via rápida
		Equipamentos Escolares	Passagens Desniveiadas/Outros Projectos
		Recinto militar	Alinhamentos Aprovados
		Muros e Vedações	
		Hidrografia (Eixos)	
		Numero de Polícia	



CÂMARA MUNICIPAL DE OVAR

PLANTAS DE LOCALIZAÇÃO ON-LINE

Planta de Ordenamento

Planta n.º: 51557/2017
Impressão: 2/9

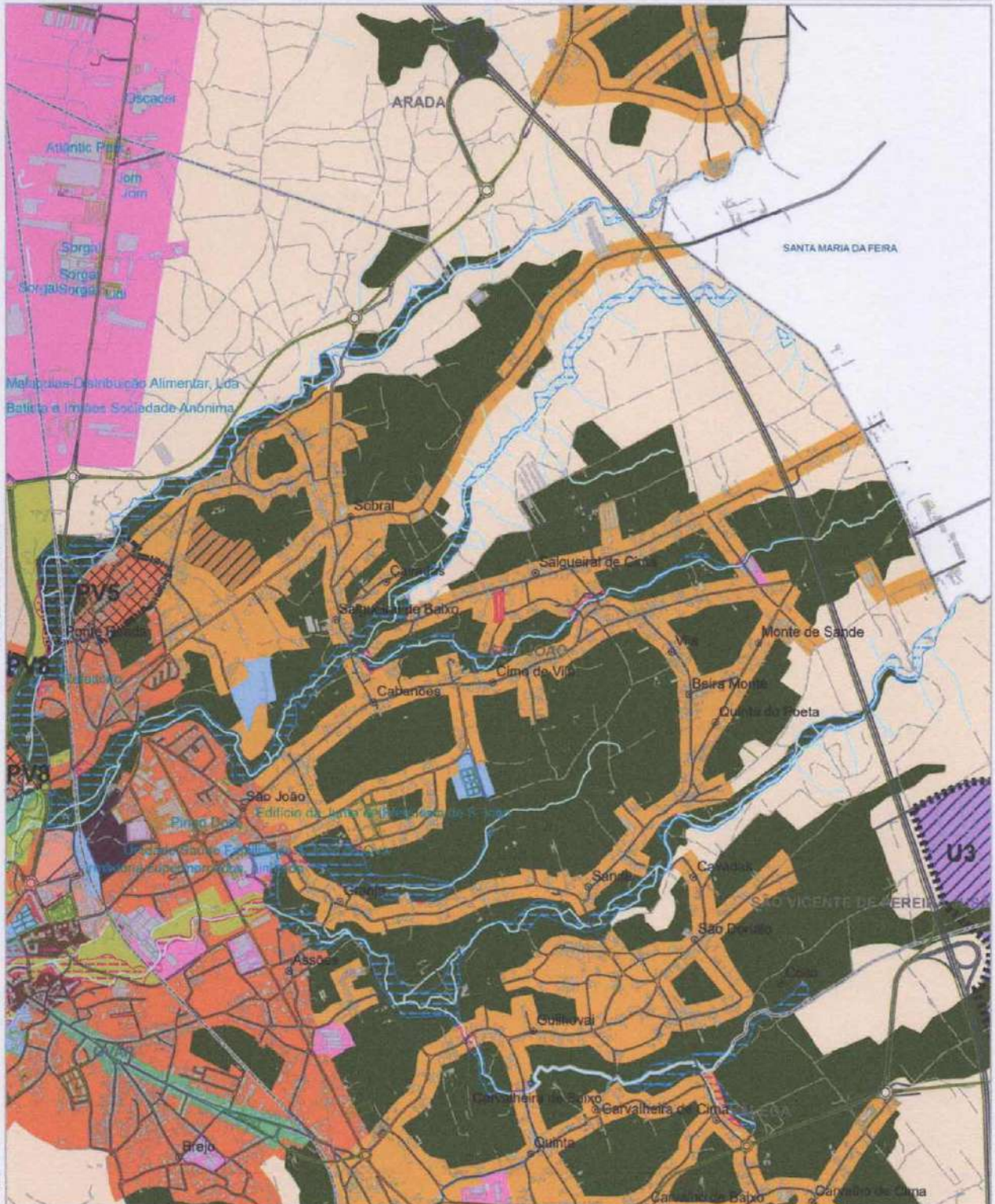
Escala: 1:25 000
Data de Emissão: 06-11-2023

Requerente: 103766219

Morada :

Natureza :

Freguesia: SÃO JOÃO



A INFORMAÇÃO DISPONIBILIZADA NÃO DISPENSA A CONSULTA DOS DOCUMENTOS ORIGINAIS NEM A VERIFICAÇÃO DA SUA CONFORMIDADE PELOS TÉCNICOS DA CMO
VALIDA POR UM ANO

131398.24

-41129.40



CÂMARA MUNICIPAL DE OVAR

PLANTAS DE LOCALIZAÇÃO ON-LINE

EXTRACTO DA PLANTA DAS OUTRAS CONDICIONANTES

Planta n.º: 51557/2017

Impressão: 3/9

Escala: 1:25 000

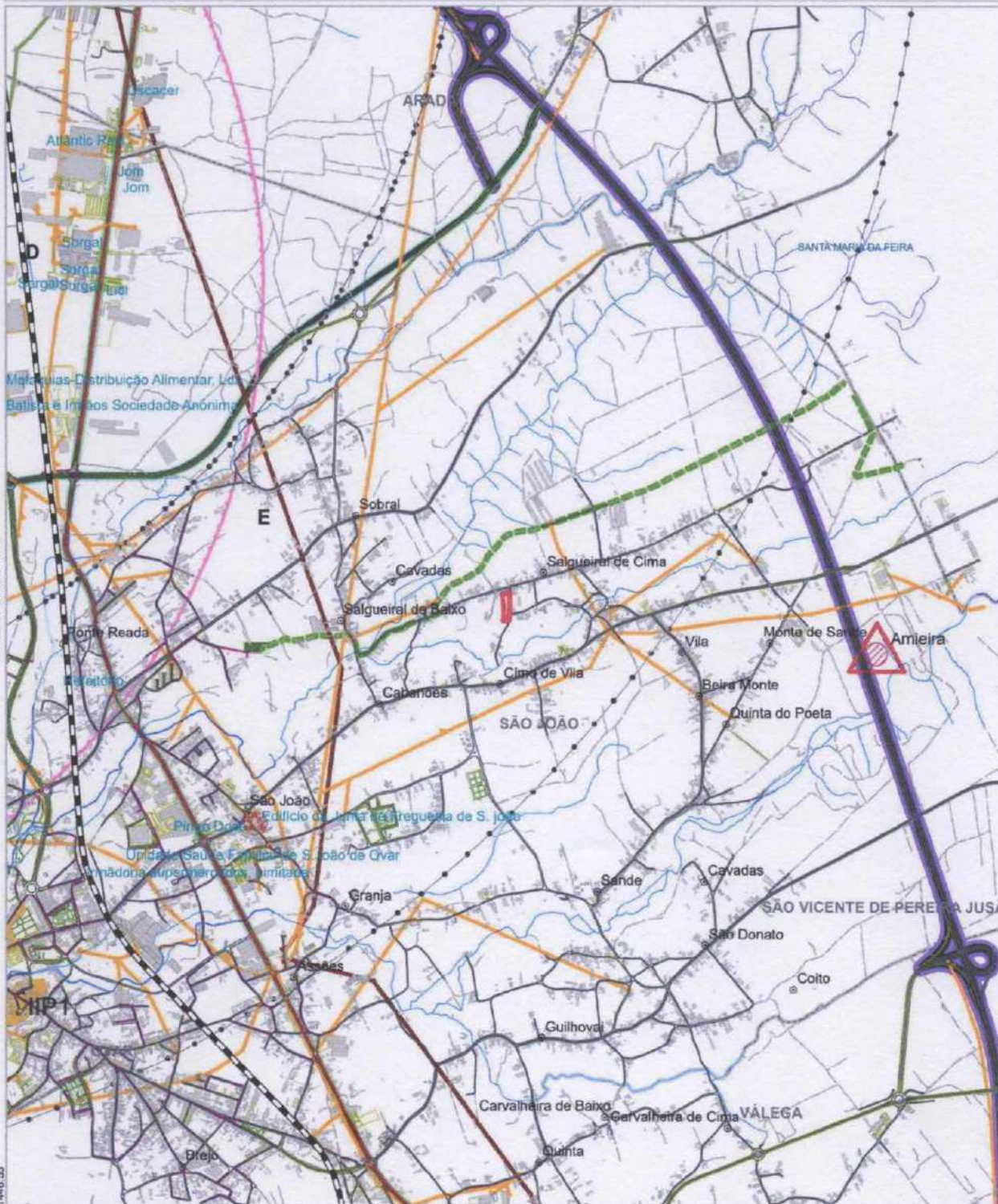
Data de Emissão: 06-11-2023

Requerente: 103766219

Morada :

Natureza :

Freguesia: SÃO JOÃO



A INFORMAÇÃO DISPONIBILIZADA NÃO DISPENSA A CONSULTA DOS DOCUMENTOS ORIGINAIS NEM A VERIFICAÇÃO DA SUA CONFORMIDADE PELOS TÉCNICOS DA CMO
VALIDA POR UM ANO

131446.55

-41129.40

© A INFORMAÇÃO DISPONIBILIZADA NÃO DISPENSA A CONSULTA DOS DOCUMENTOS ORIGINAIS NEM A VERIFICAÇÃO DA SUA CONFORMIDADE DOS TÉCNICOS DA CMO



CÂMARA MUNICIPAL DE OVAR

PLANTAS DE LOCALIZAÇÃO ON-LINE

**EXTRACTO DA PLANTA
ÁREAS FLORESTAIS PERCORRIDAS POR INCÊNDIOS**

Planta n.º: 51557/2017
Impressão: 4/9

Escala: 1:25 000
Data de Emissão: 06-11-2023

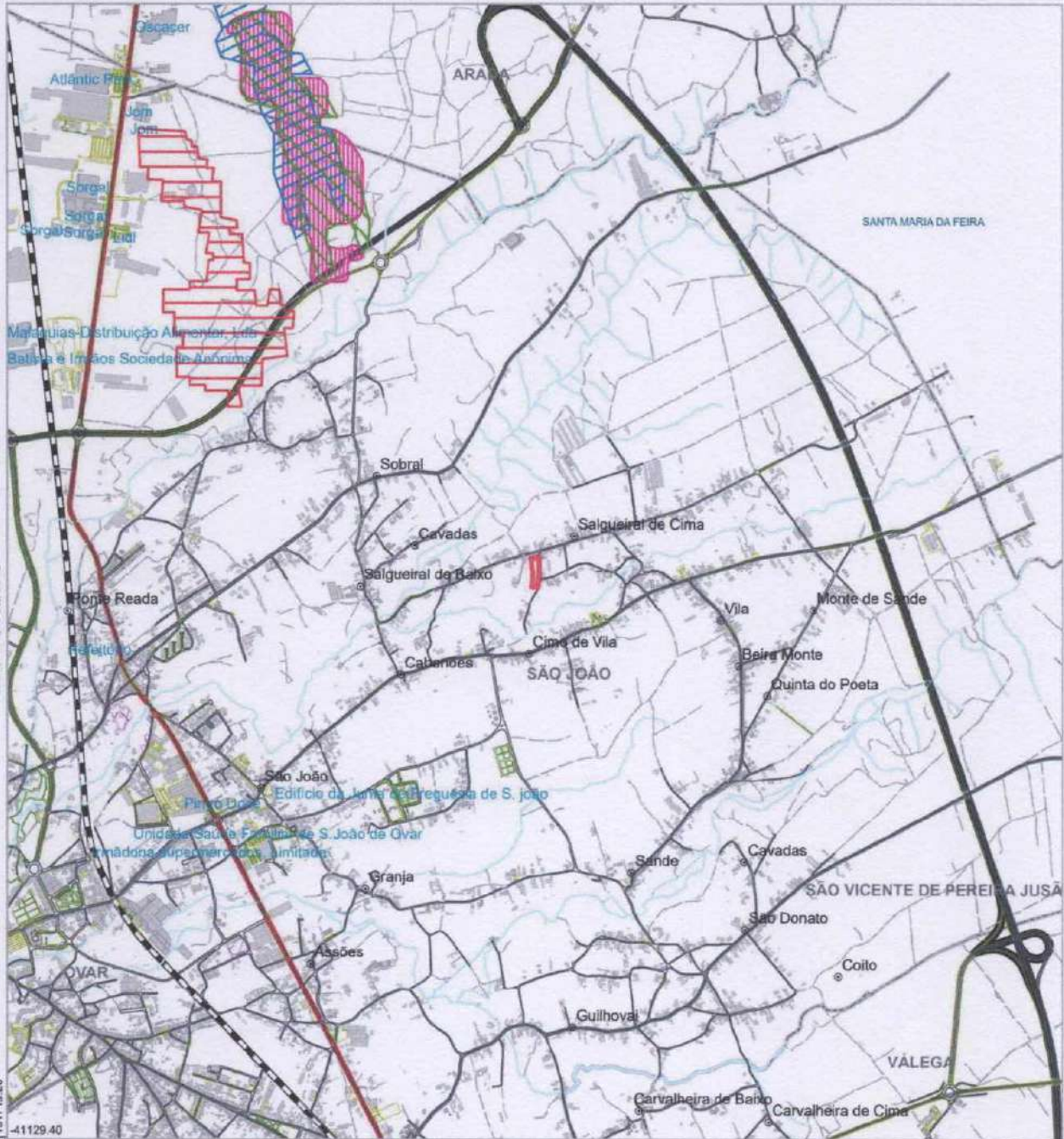
Requerente: 103766219

Morada :

Natureza :

Freguesia: SÃO JOÃO

A INFORMAÇÃO DISPONIBILIZADA NÃO DISPENSA A CONSULTA DOS DOCUMENTOS ORIGINAIS NEM A VERIFICAÇÃO DA SUA CONFORMIDADE PELOS TÉCNICOS DA CMO
VALIDA POR UM ANO
131719.20
-41129.40



Legenda: Áreas Florestais Percorridas por Incêndios

Ano					
	2005		2011		2013
	2009		2012		2010



CÂMARA MUNICIPAL DE OVAR

PLANTAS DE LOCALIZAÇÃO ON-LINE

Planta n.º: 51557/2017
Impressão: 5/9

Escala: 1:25 000
Data de Emissão: 06-11-2023

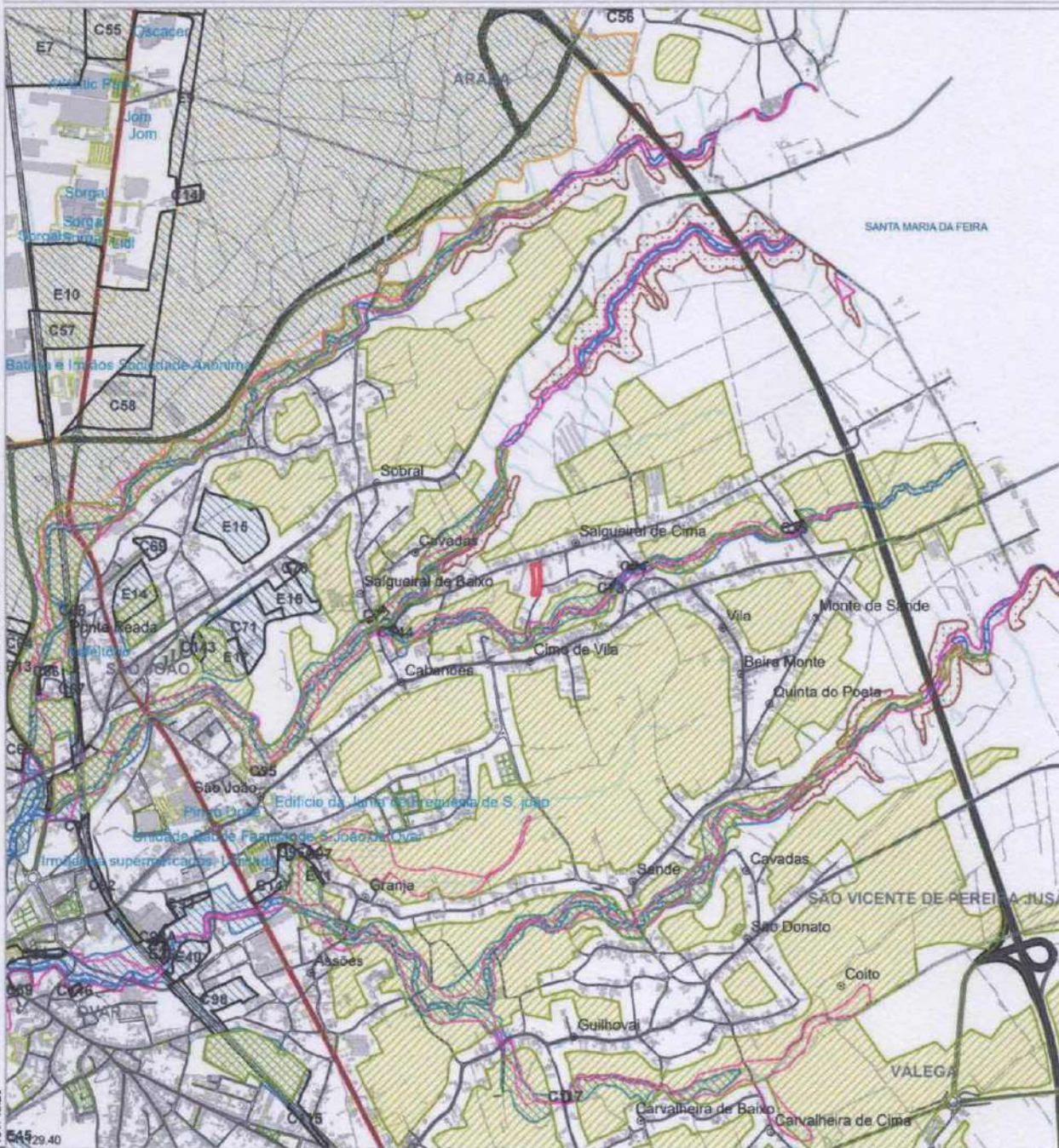
Requerente: 103766219

Morada :

Natureza :

Freguesia: SÃO JOÃO

A INFORMAÇÃO DISPONIBILIZADA NÃO DISPENSA A CONSULTA DOS DOCUMENTOS ORIGINAIS NEM A VERIFICAÇÃO DA SUA CONFORMIDADE PELOS TÉCNICOS DA CMO
VALIDA POR UM ANO
131719.20
131729.40



Legenda:					
	RAN- Reserva Agrícola Nacional		LAGUNA DE AVEIRO		ÁREAS COM RISCOS DE EROSIÃO
	REN- Reserva Ecológica Nacional		FAIXA DE PROTEÇÃO À LAGUNA E À LAGOA		CABECEIRAS DAS LINHAS DE ÁGUA
	LEITOS DOS CURSOS DE ÁGUA		PRAIAS		ZONAS AMEAÇADAS PELAS CHEIAS
	FAIXA MARÍTIMA		ÁREAS DE MÁXIMA INFILTRAÇÃO		Compromissos (Áreas a Excluir)
	LAGOA DA BARRINHA DE ESMORIZ		DUNAS		