
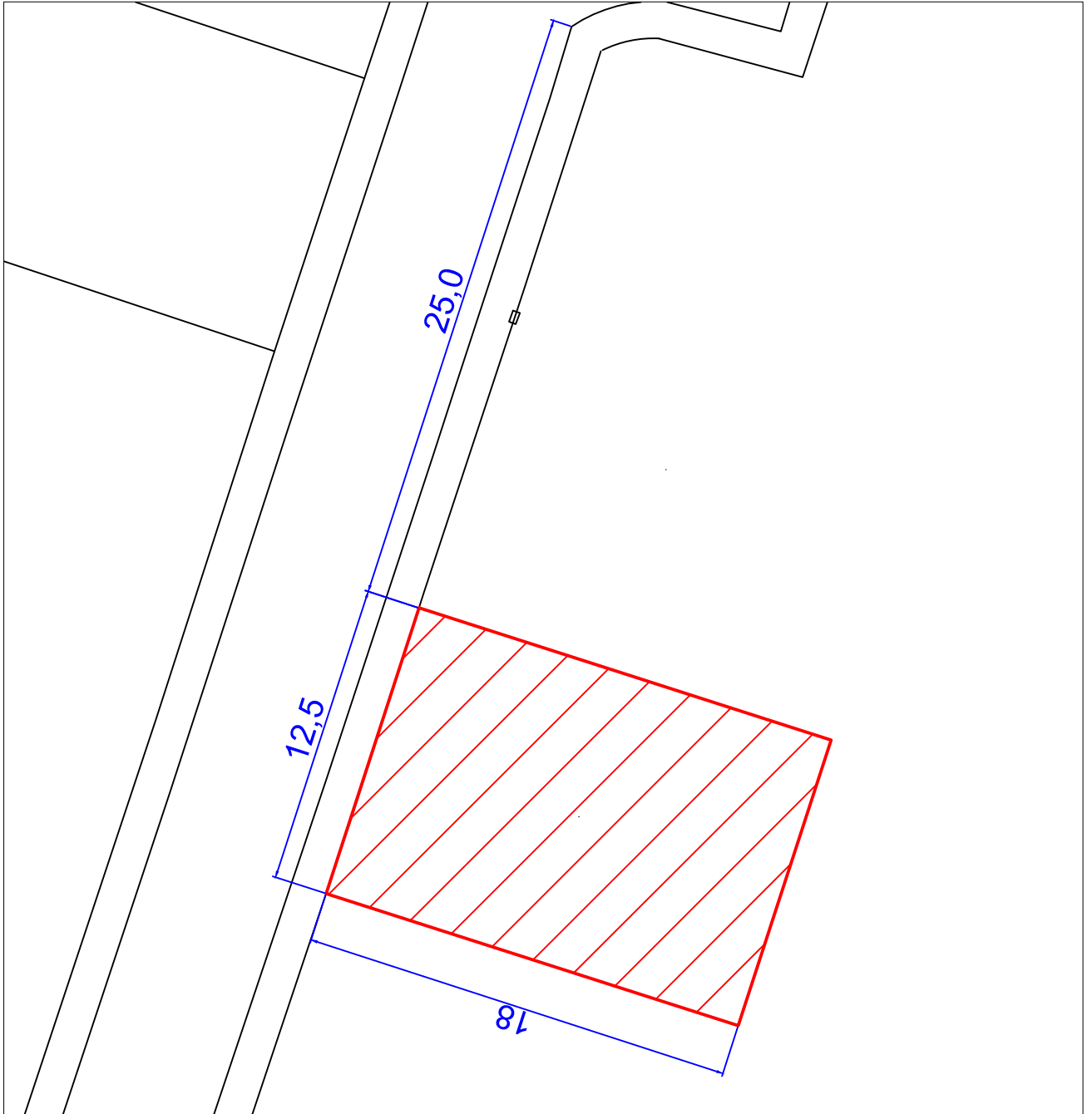




## Lote 108 - 225.0 m<sup>2</sup>



\* Este desenho não pode ser reproduzido, divulgado ou copiado no todo ou em parte, sem autorização expressa do autor. Reservados todos os direitos pela legislação em vigor. Decreto-lei 63/85 de 14 de Março.

		Data do levantamento:		Escala	Folha
		03/07/2025		1/500	Nº 1
Obs. Limites indicados no local pelo requerente.					
		O Técnico:			
Conteúdo Levantamento Topográfico Georreferenciação Matriz 4933					



# Lote 108

\* Este desenho não pode ser reproduzido, divulgado ou copiado no todo ou em parte, sem autorização expressa do autor. Reservados todos os direitos pela legislação em vigor. Decreto-lei 63/65 de 14 de Março.

		Data do levantamento:		Folha Nº 1
		03/07/2025		
		Obs. Limites indicados no local pelo requerente.		
Conteúdo		O Técnico:		
Levantamento Topográfico Medidas para implantação Matriz 4933		