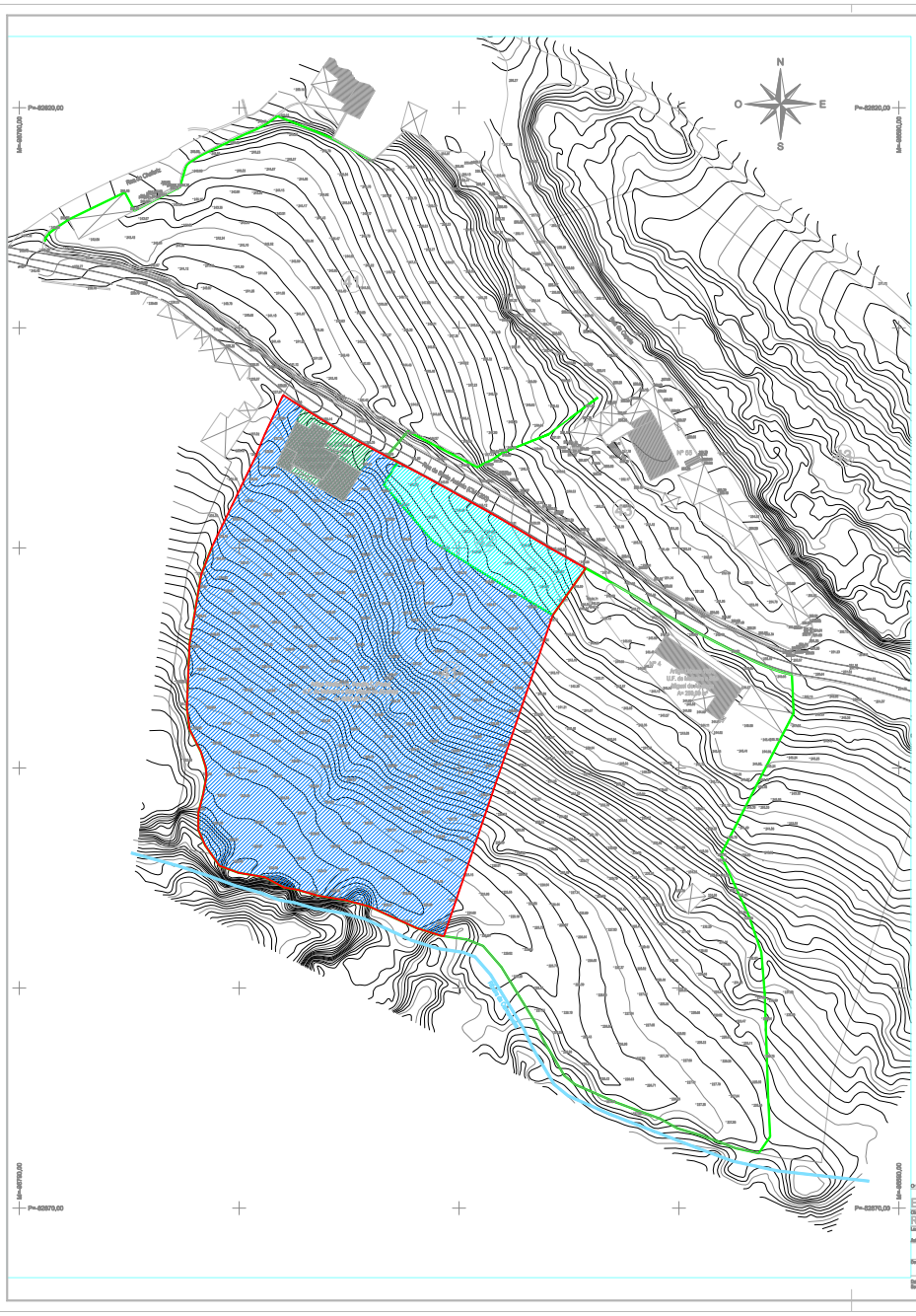

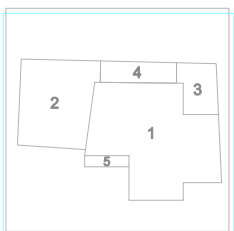

ELEMENTOS PARA O IMI

Artigo urbano 2137, s.f. de Malveira e São Miguel de Alcainça

Edifício	Designação	Piso	Área bruta de construção	Área de implantação	Área bruta dos anexos	Área bruta dos anexos
1	Habitação	Piso 0	94,40	94,40		94,40
2	Casa do gado	Piso 0	31,65	31,65	31,65	
	Palheiro	Sótão		31,65	31,65	
3	Corte	Piso 0	15,15	15,15	15,15	
4	Palheiro	Piso 0	12,00			
5	Palheiro	Piso 0	4,00			
	Área total dos anexos		250,00			
	Total		350,00	176,00	112,65	110,40	94,40

ÁREAS:

- Área do artigo urbano nº 2137, U.F. de Malveira e São Miguel de Alcainça — Ac= 350,00m²
- Área do artigo rústico nº 48, excepto C, U.F. de Malveira e São Miguel de Alcainça — Ac= 393,00m²
- Área do artigo rústico nº 41 (Parte), excepto C, U.F. de Malveira e São Miguel de Alcainça — Ac= 6307,00m²
- Área total dos artigos — Ac= 7050,00m²
- Limite do artigo rústico nº 41, excepto C, U.F. de Malveira e São Miguel de Alcainça

LEGENDA:

- Habitação
- Telheiro/Alpendre
- Muro de pedra
- Muro de alvenaria
- Poste de electricidade
- Poste de telefone
- Rg. Tampa de esgoto
- PL Tampa de esgoto pluvial
- Sumidouro pluvial
- Limite do artigo

Coordenadas Planimétricas referenciadas à Rede Geodésica Nacional. Elipsóide GRS80, sistema de referência PT-TM06/ETRS89 Portugal Datum Altimétrico-Marégrafo de Cascais

O Interlocutor — CC nº — Válido até

Eugénia de Fátima Simões da Silva

Obra: Rua de Santo António - Carrasqueira - Malveira e S. Miguel de Alcainça

Local

Autor: Francisco Marques, 4373 S.A.T.A.E.

Desenho: Francisco Marques

Data: Abr. 2008 — Escala: 1/500

Projecto: Medição de terreno

Designação: Levantamento topográfico

Processo: 157/03 — Desenho nº: 01

COORDENADAS DOS VÉRTICES

VÉRTICE	M	P
1	-99706,452	-82699,214
2	-99703,984	-82700,506
3	-99707,152	-82705,614
4	-99699,017	-82718,426
5	-99688,665	-82735,271
6	-99681,220	-82724,837
7	-99642,125	-82735,718
8	-99626,221	-82744,194
9	-99616,779	-82747,510
10	-99614,316	-82748,809
11	-99613,928	-82757,588
12	-99630,484	-82789,890
13	-99624,036	-82803,758
14	-99621,264	-82811,849
15	-99619,261	-82853,753
16	-99621,856	-82857,537
17	-99640,339	-82851,886
18	-99663,605	-82841,916
19	-99666,070	-82839,993
20	-99670,692	-82832,090
21	-99672,541	-82828,044
22	-99680,399	-82815,184
23	-99684,559	-82810,416
24	-99688,257	-82805,971
25	-99699,659	-82798,370
26	-99710,444	-82801,457
27	-99715,991	-82800,012
28	-99722,154	-82799,000
29	-99729,867	-82797,122
30	-99734,172	-82794,810
31	-99740,180	-82793,799
32	-99744,495	-82792,209
33	-99747,730	-82787,585
34	-99749,271	-82784,117
35	-99749,271	-82780,072
36	-99747,422	-82771,835
37	-99748,655	-82766,432
38	-99751,274	-82761,230
39	-99751,890	-82756,173
40	-99751,274	-82741,723
41	-99748,623	-82725,993
42	-99746,134	-82719,861
43	-99738,329	-82699,388
44	-99730,122	-82685,503
45	-99727,374	-82680,542
46	-99731,191	-82678,126
47	-99739,236	-82671,143
48	-99746,077	-82668,058
49	-99751,227	-82662,270
50	-99755,712	-82659,387
51	-99760,592	-82657,294
52	-99768,884	-82656,023
53	-99780,209	-82652,583
54	-99783,495	-82652,073
55	-99784,187	-82650,754
56	-99783,407	-82648,781
57	-99782,382	-82647,858
58	-99778,703	-82645,357
59	-99765,997	-82639,225
60	-99763,778	-82643,985
61	-99753,334	-82637,967
62	-99751,438	-82632,527
63	-99749,121	-82631,048
64	-99742,281	-82627,732
65	-99735,683	-82624,715
66	-99733,605	-82623,565
67	-99731,285	-82621,900
68	-99718,572	-82626,909
69	-99709,580	-82632,125
70	-99702,097	-82625,280
71	-99699,943	-82626,852
72	-99697,073	-82628,075
73	-99694,203	-82630,844
74	-99691,024	-82633,728
75	-99689,438	-82635,578
76	-99683,125	-82646,633
77	-99681,211	-82651,572
78	-99678,338	-82661,673
79	-99675,945	-82668,408
80	-99670,679	-82679,871
81	-99663,977	-82679,632
82	-99658,457	-82685,845
83	-99669,721	-82694,223
84	-99680,283	-82698,428
85	-99682,190	-82699,814
86	-99685,509	-82701,701
87	-99701,635	-82693,518

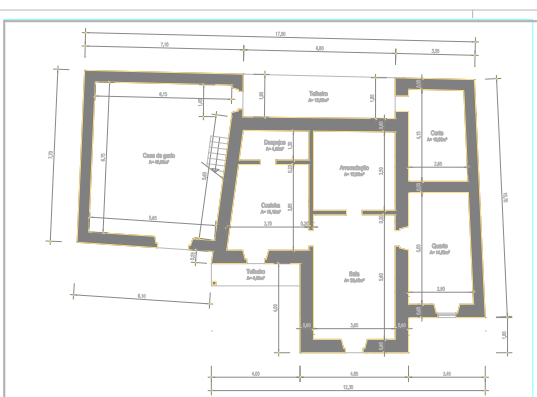

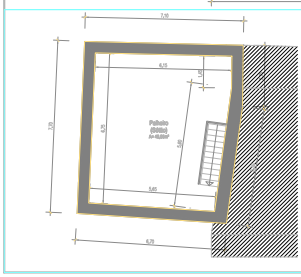

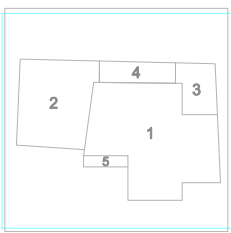

ELEMENTOS PARA O IMI

Artigo urbano 2137, s.f. de Malveira e São Miguel de Alcainça

Edifício	Designação	Piso	Área bruta de construção	Área de implantação	Área bruta dos anexos	Área bruta dos anexos
1	Habitação	Piso 0	94,40	94,40		94,40
2	Casa do gado	Piso 0	31,65	31,65	31,65	
	Palheiro	Sótão		31,65	31,65	
3	Corte	Piso 0	15,15	15,15	15,15	
4	Palheiro	Piso 0	12,00			
5	Palheiro	Piso 0	4,00			
	Área total dos anexos		250,00			
	Total		350,00	176,00	112,65	110,40	94,40

O requerente — CC nº — Válido até

Eugénia de Fátima Simões da Silva

Obra: Rua de Santo António - Carrasqueira - Malveira e S. Miguel de Alcainça

Local

Autor: Francisco Marques, 4373 S.A.T.A.E.

Desenho: Francisco Marques

Data: Abr. 2008 — Escala: 1/100

Projecto: Medição de edificação existente

Designação: Planta do piso 0 e planta do sótão

Processo: 157/03 — Desenho nº: 01